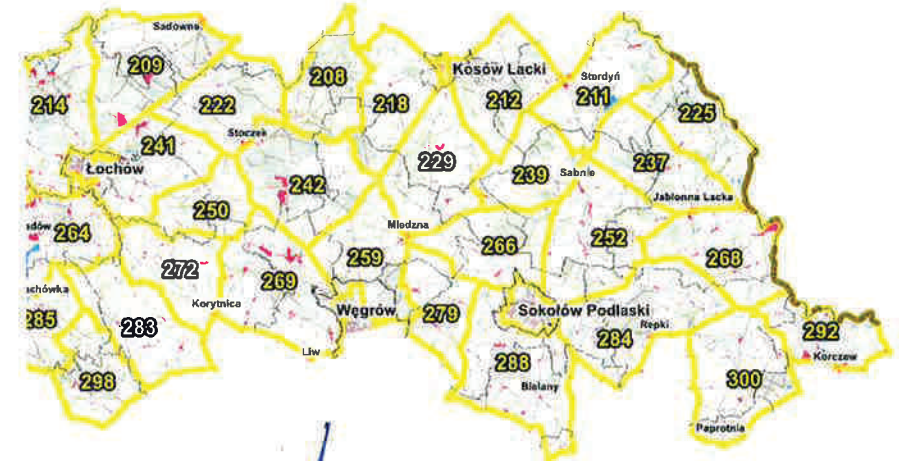


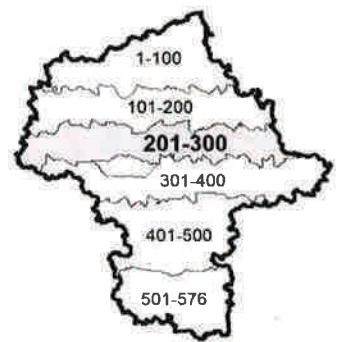
Załącznik nr 2 cz. 3. do uchwały nr Sejmiku Województwa Mazowieckiego z dnia
 w sprawie podziału województwa mazowieckiego na obwody łowieckie oraz zaliczenia obwodów łowieckich do kategorii,
 o których mowa w art. 26a ust. 1 ustawy Prawo łowieckie

Mapa poglądowa arkuszy map obwodów łowieckich nr 201 - 300



Legenda:

- 1 GRANICE I NUMERY OBWODÓW ŁOWIECKICH
- TERENY WYŁĄCZONE Z OBWODÓW ŁOWIECKICH
- REZERWATY PRZYRODY WYŁĄCZONE Z OBWODÓW ŁOWIECKICH
- LASY PAŃSTWOWE
- LASY PRYWATNE
- Brok ZURBANIZOWANE TERENY MIAST POZA OBWODAMI ŁOWIECKIMI
- GRANICE GMIN
- GRANICE WOJEWÓDZTWA



Marzalek województwa

Adam Struzik

Skala: 1 : 600 000

0 6 12 km

OTW
14.01.2022 r.

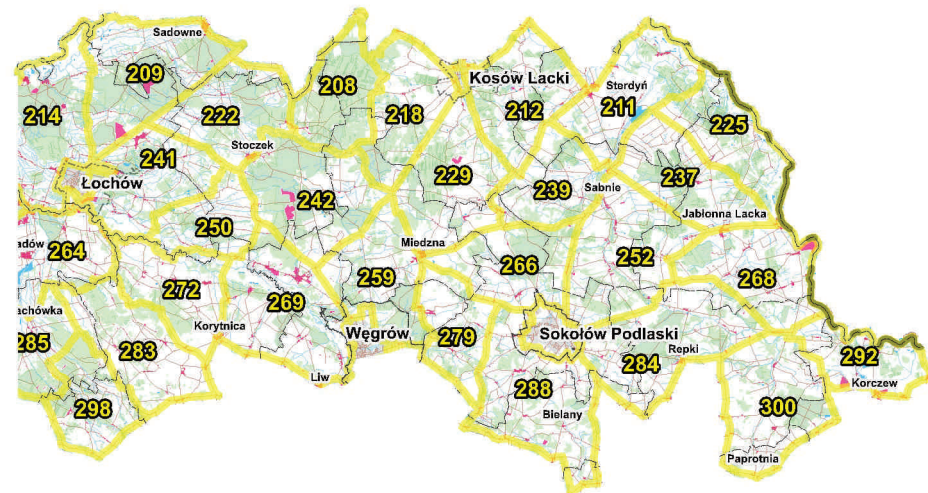
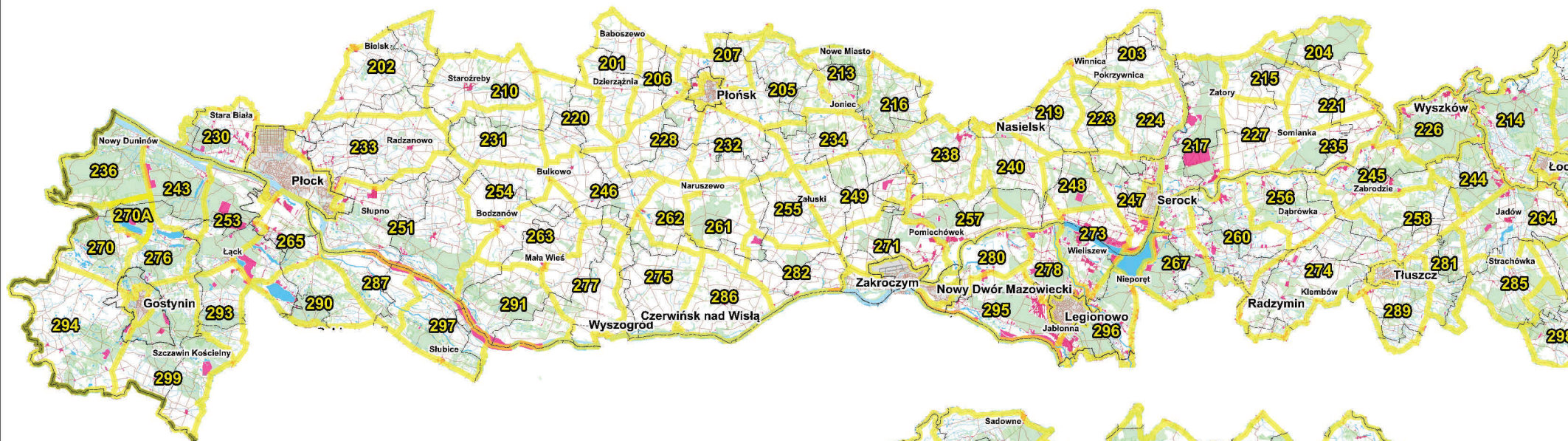
Krasowski
Wydział Łowiectwa
i Rybołactwa Środopolego
Stowarzyszenia Gapińskiego
2022-01-14

Dyrektor Departamentu
Polityki Ekologicznej, Geologii i Łowiectwa

Tomasz Krasowski 14 STY 2022

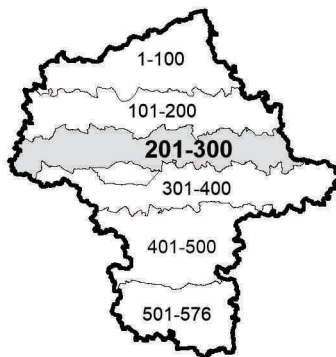
Załącznik nr 2 cz. 3. do uchwały nr Sejmiku Województwa Mazowieckiego z dnia
 w sprawie podziału województwa mazowieckiego na obwody łowieckie oraz zaliczenia obwodów łowieckich do kategorii,
 o których mowa w art. 26a ust. 1 ustawy Prawo łowieckie

Mapa poglądowa arkuszy map obwodów łowieckich nr 201 - 300



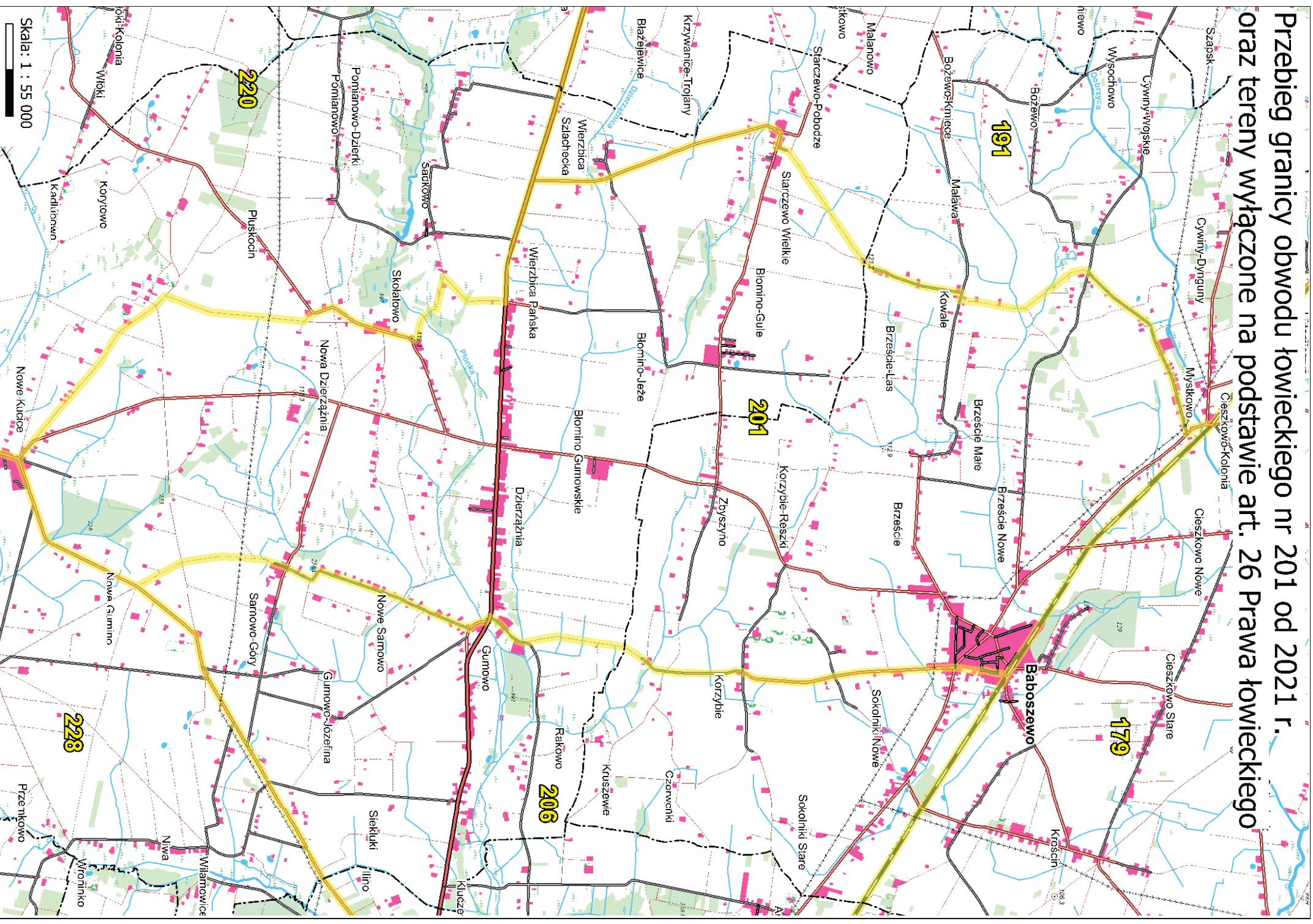
Legenda:

- 1 GRANICE I NUMERY OBWODÓW ŁOWIECKICH
- TERENY WYŁĄCZONE Z OBWODÓW ŁOWIECKICH
- JEGIEL REZERWATY PRZYRODY WYŁĄCZONE Z OBWODÓW ŁOWIECKICH
- LASY PAŃSTWOWE
- LASY PRYWATNE
- Brok ZURBANIZOWANE TERENY MIAST POZA OBWODAMI ŁOWIECKIMI
- GRANICE GMIN
- GRANICE WOJEWÓDZTW

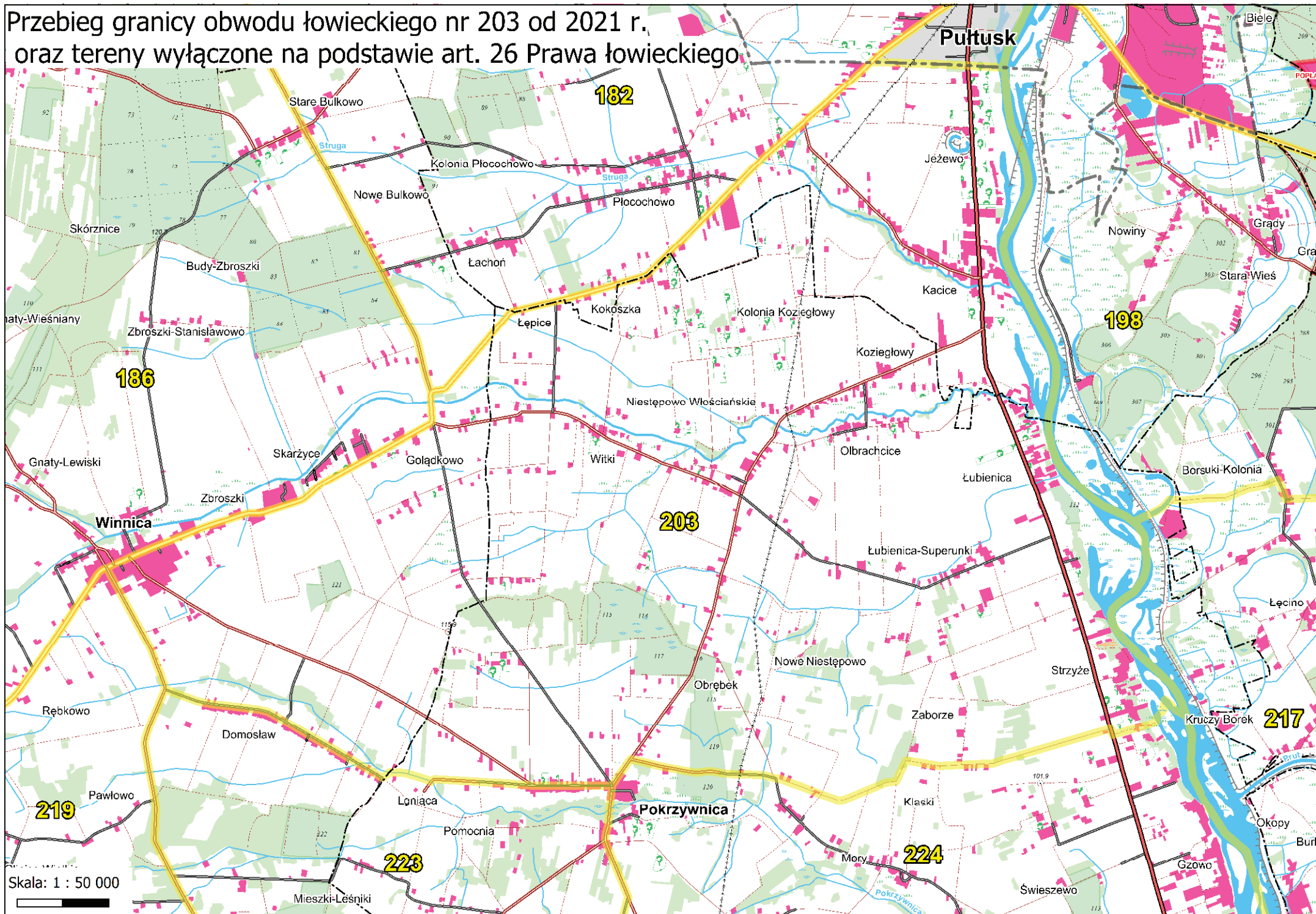


Skala: 1 : 600 000
 0 6 12 km

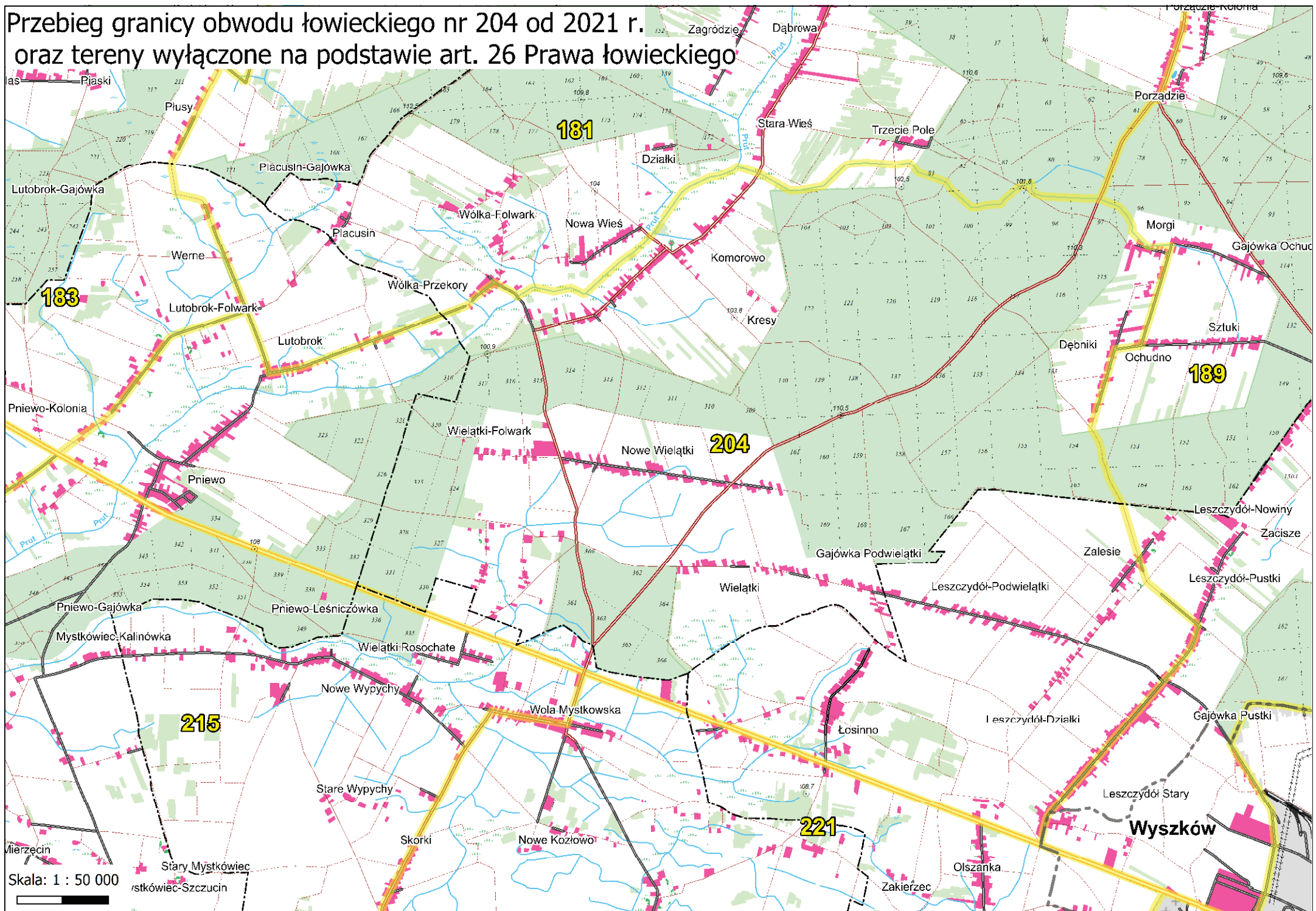
**Przebieg granicy obwodu łowieckiego nr 201 od 2021 r.
oraz tereny wyłączone na podstawie art. 26 Prawa łowieckiego**



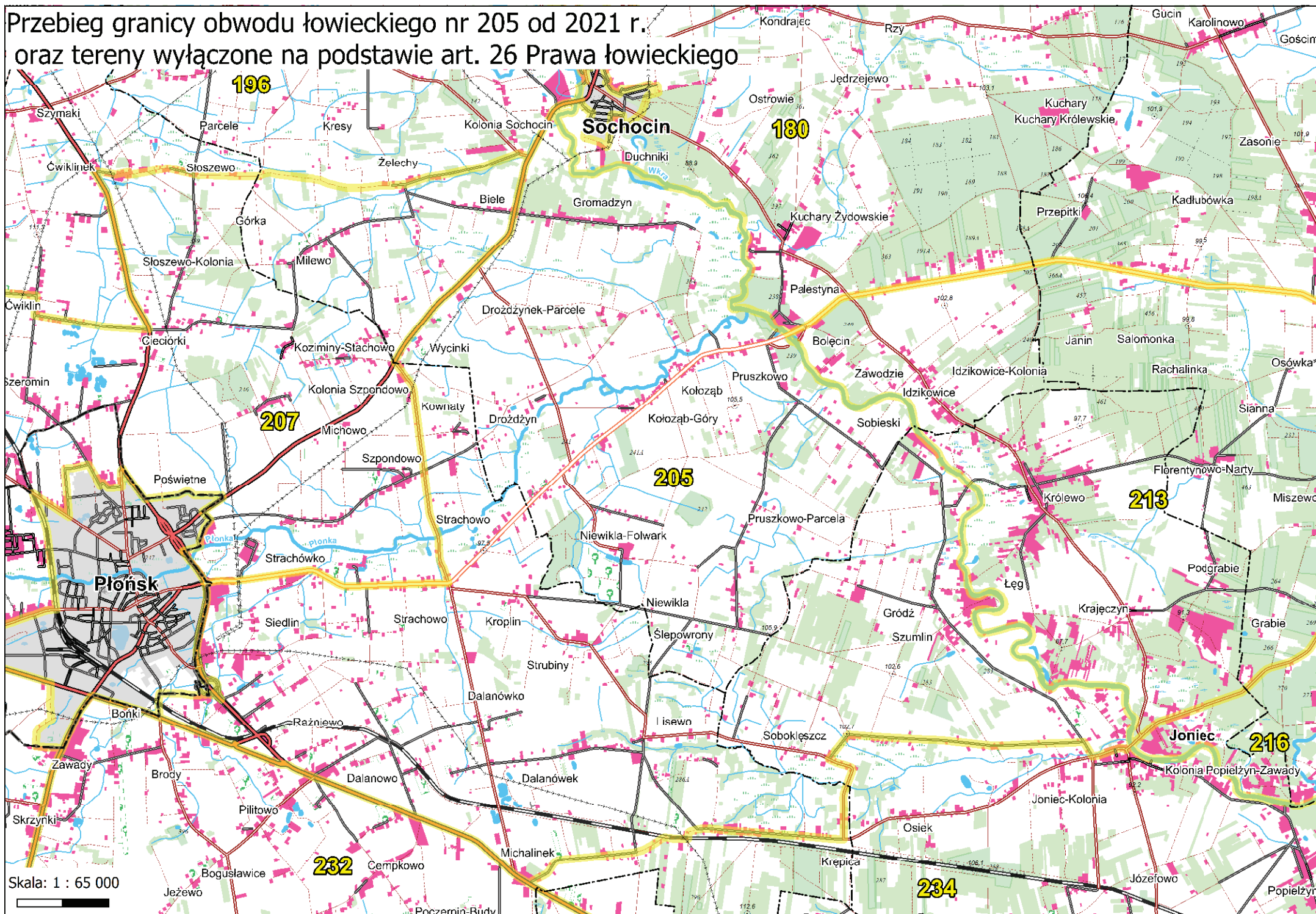
Przebieg granicy obwodu łowieckiego nr 203 od 2021 r.,
oraz tereny wyłączane na podstawie art. 26 Prawa łowieckiego



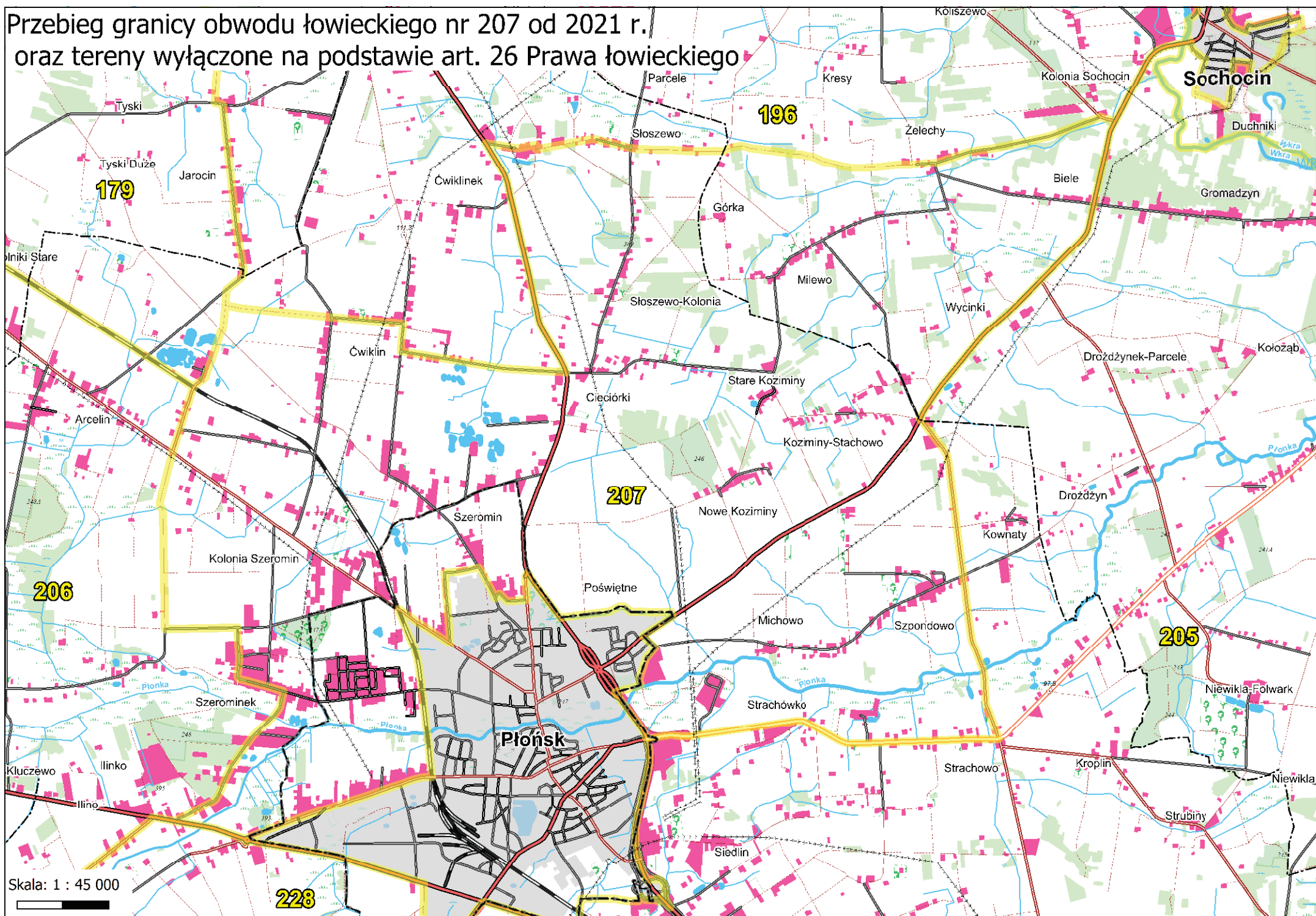
Przebieg granicy obwodu łowieckiego nr 204 od 2021 r. oraz tereny wyłączone na podstawie art. 26 Prawa łowieckiego

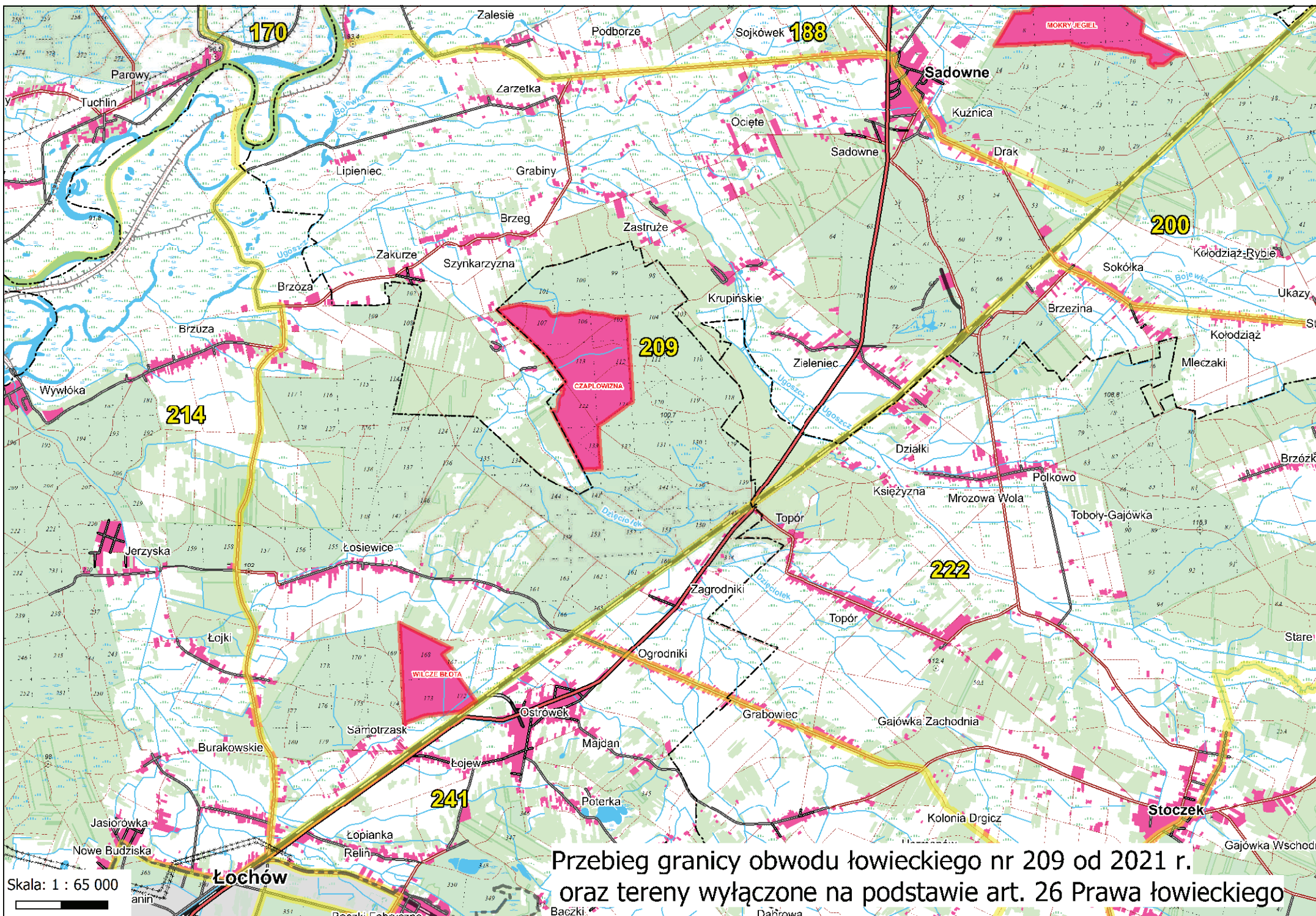


Przebieg granicy obwodu łowieckiego nr 205 od 2021 r. oraz tereny wyłączone na podstawie art. 26 Prawa łowieckiego



Przebieg granicy obwodu łowieckiego nr 207 od 2021 r.
oraz tereny wyłączane na podstawie art. 26 Prawa łowieckiego





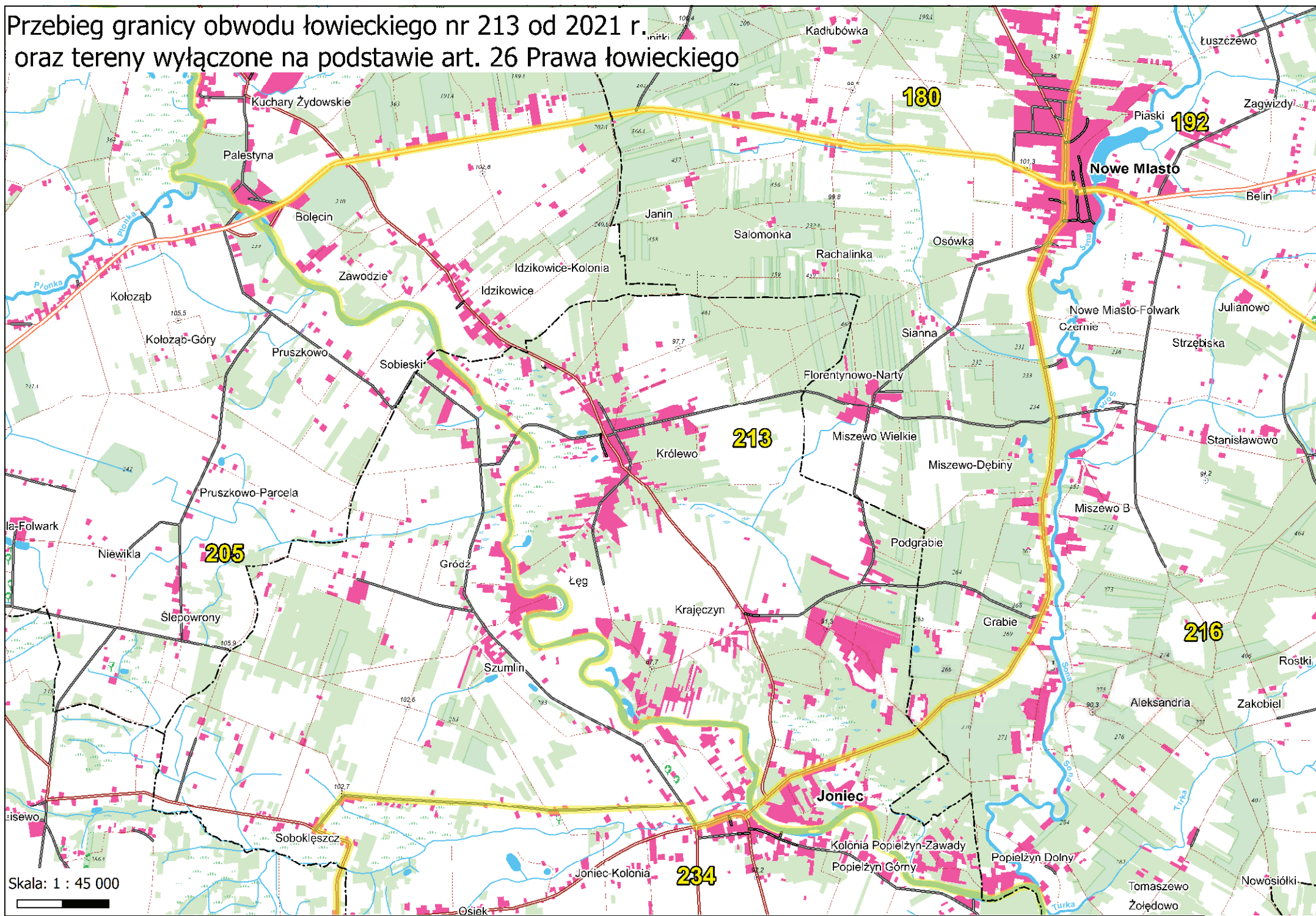
Przebieg granicy obwodu łowieckiego nr 209 od 2021 r.
 oraz tereny wyłączone na podstawie art. 26 Prawa łowieckiego

Przebieg granicy obwodu łowieckiego nr 211 od 2021 r. oraz tereny wyłączane na podstawie art. 26 Prawa łowieckiego



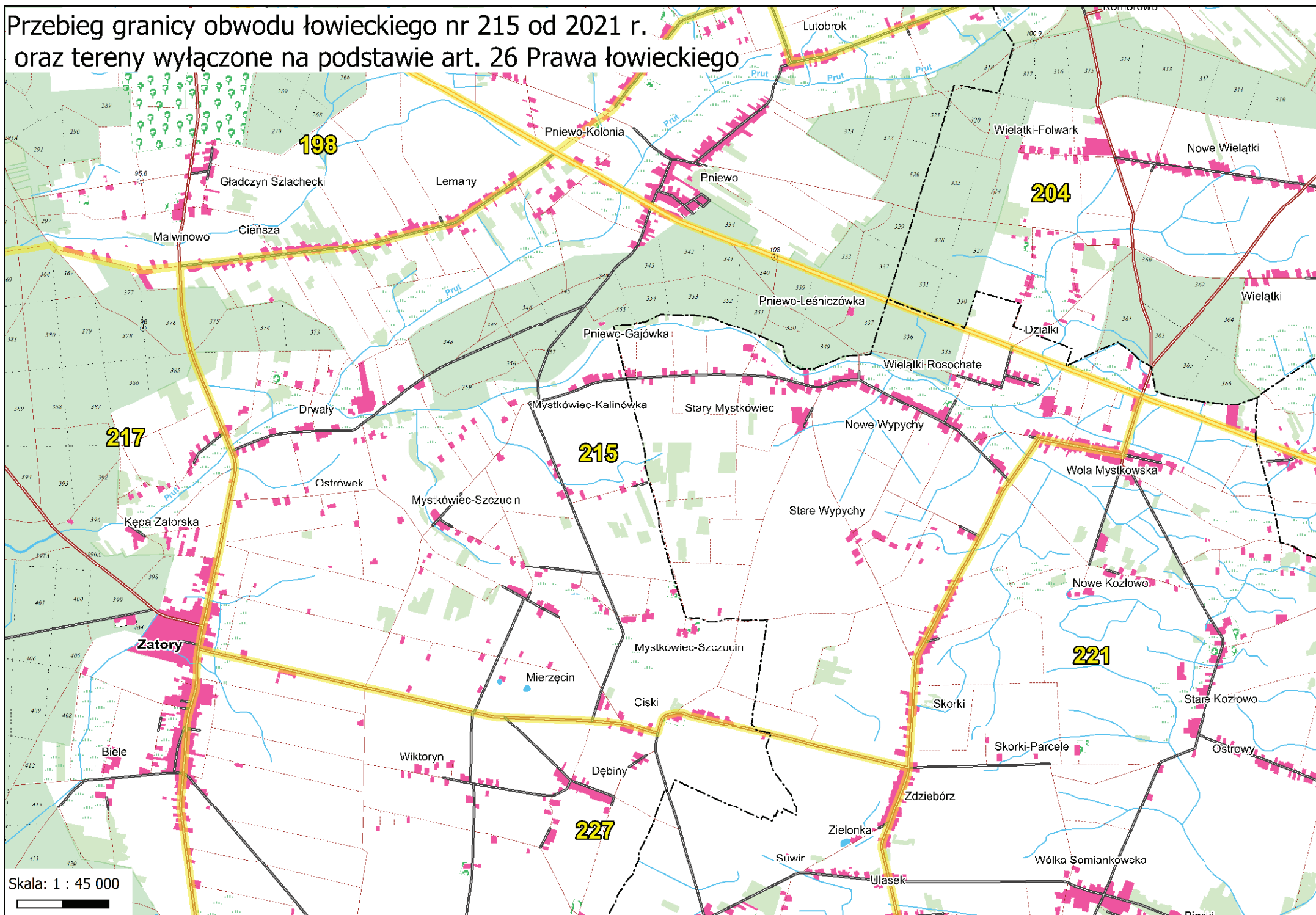
Skala: 1 : 65 000

Przebieg granicy obwodu łowieckiego nr 213 od 2021 r.
oraz tereny wyłączane na podstawie art. 26 Prawa łowieckiego



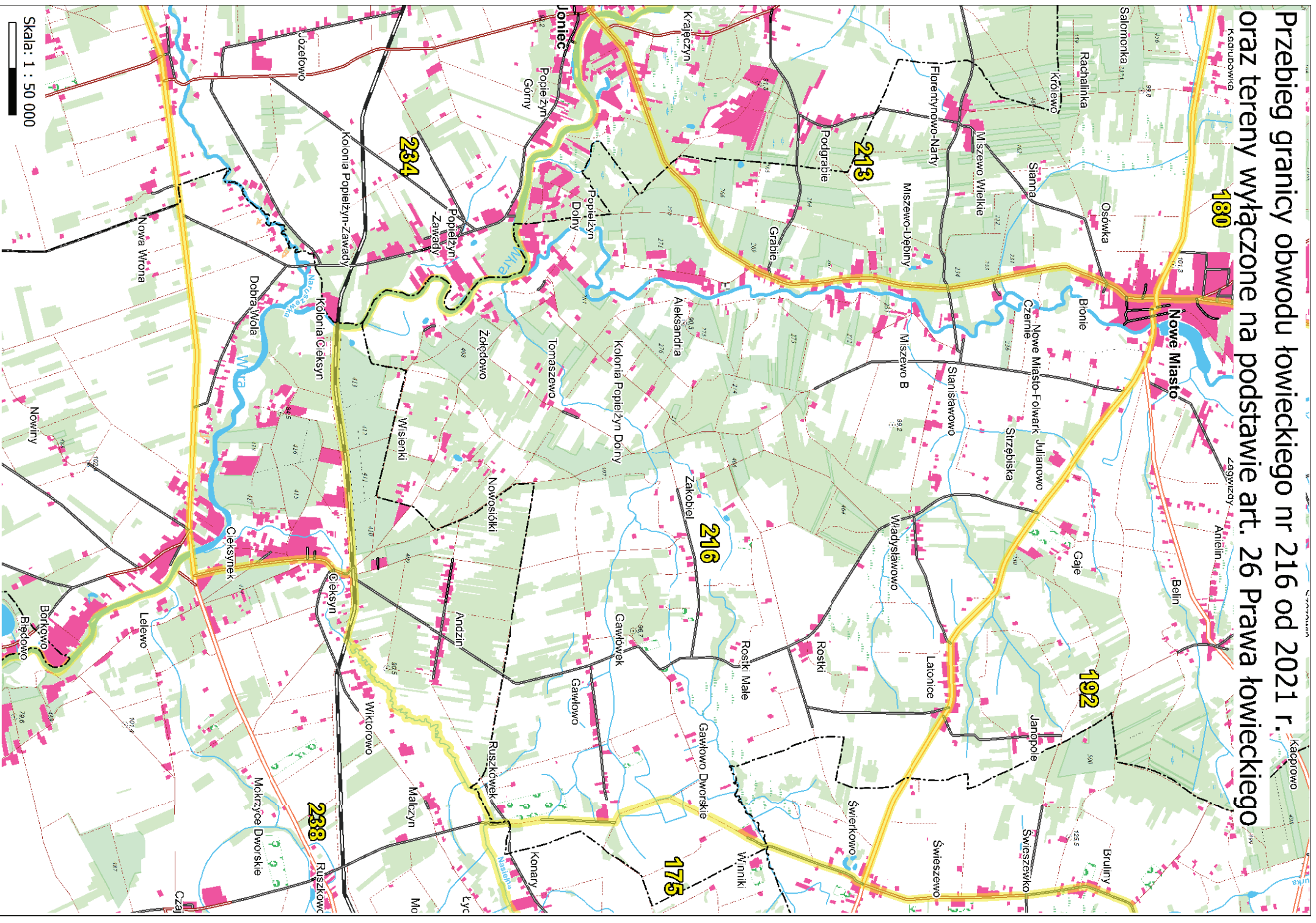
Skala: 1 : 45 000

Przebieg granicy obwodu łowieckiego nr 215 od 2021 r.
oraz tereny wyłączane na podstawie art. 26 Prawa łowieckiego

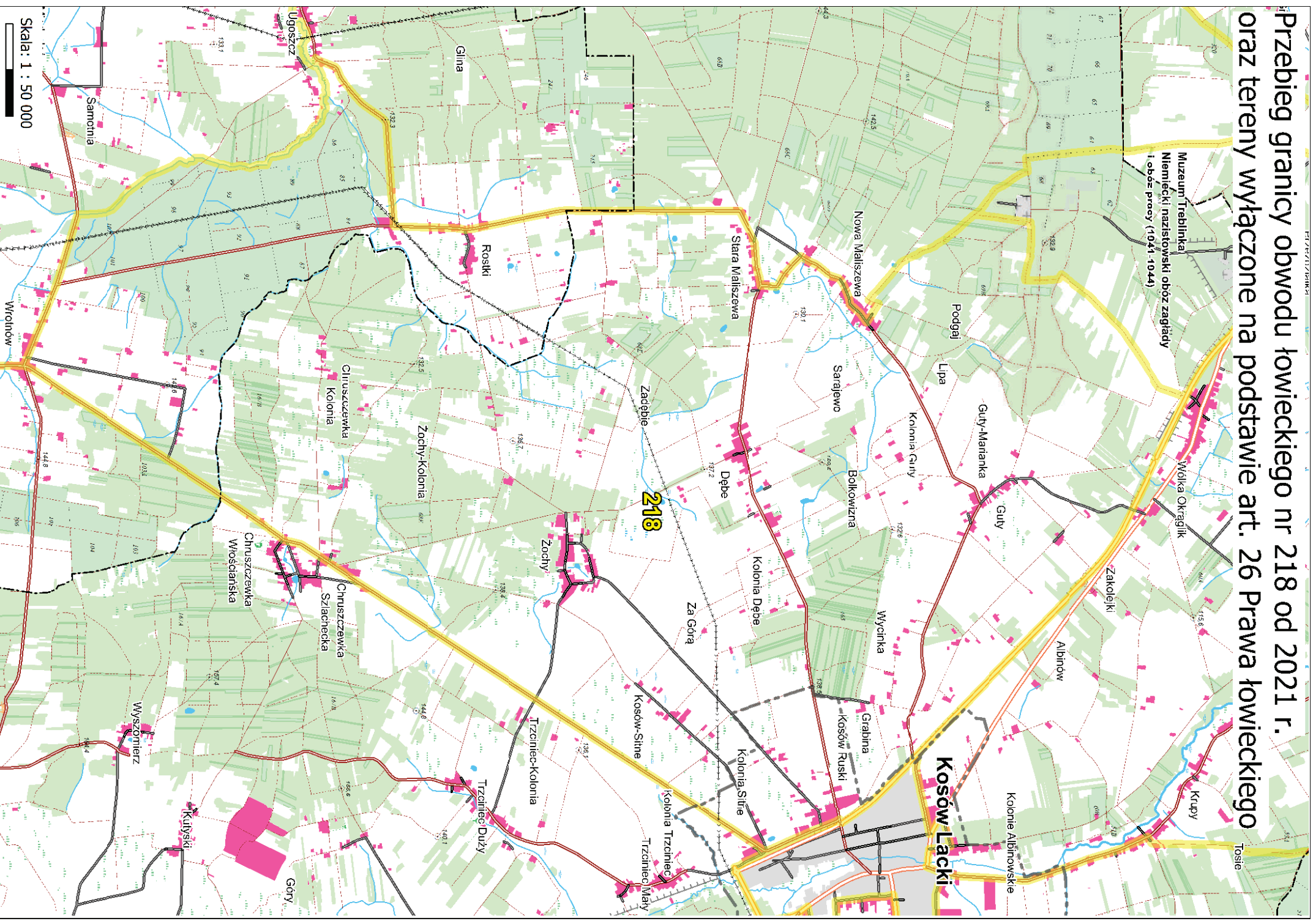


Skala: 1 : 45 000

Przebieg granicy obwodu łowieckiego nr 216 od 2021 r. oraz tereny wyłączane na podstawie art. 26 Prawa łowieckiego

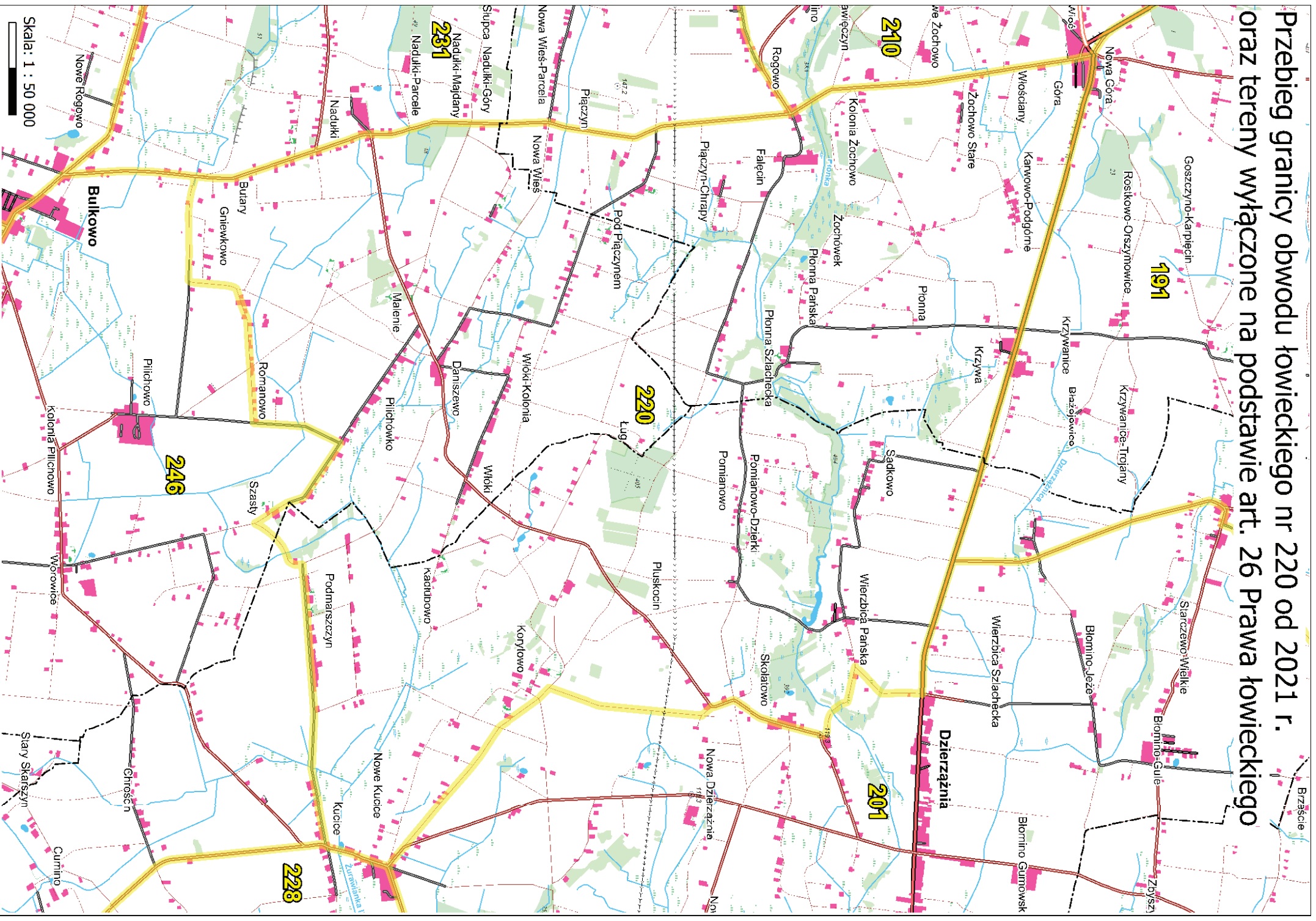


**Przebieg granicy obwodu łowieckiego nr 218 od 2021 r.
oraz tereny wyłączane na podstawie art. 26 Prawa łowieckiego**



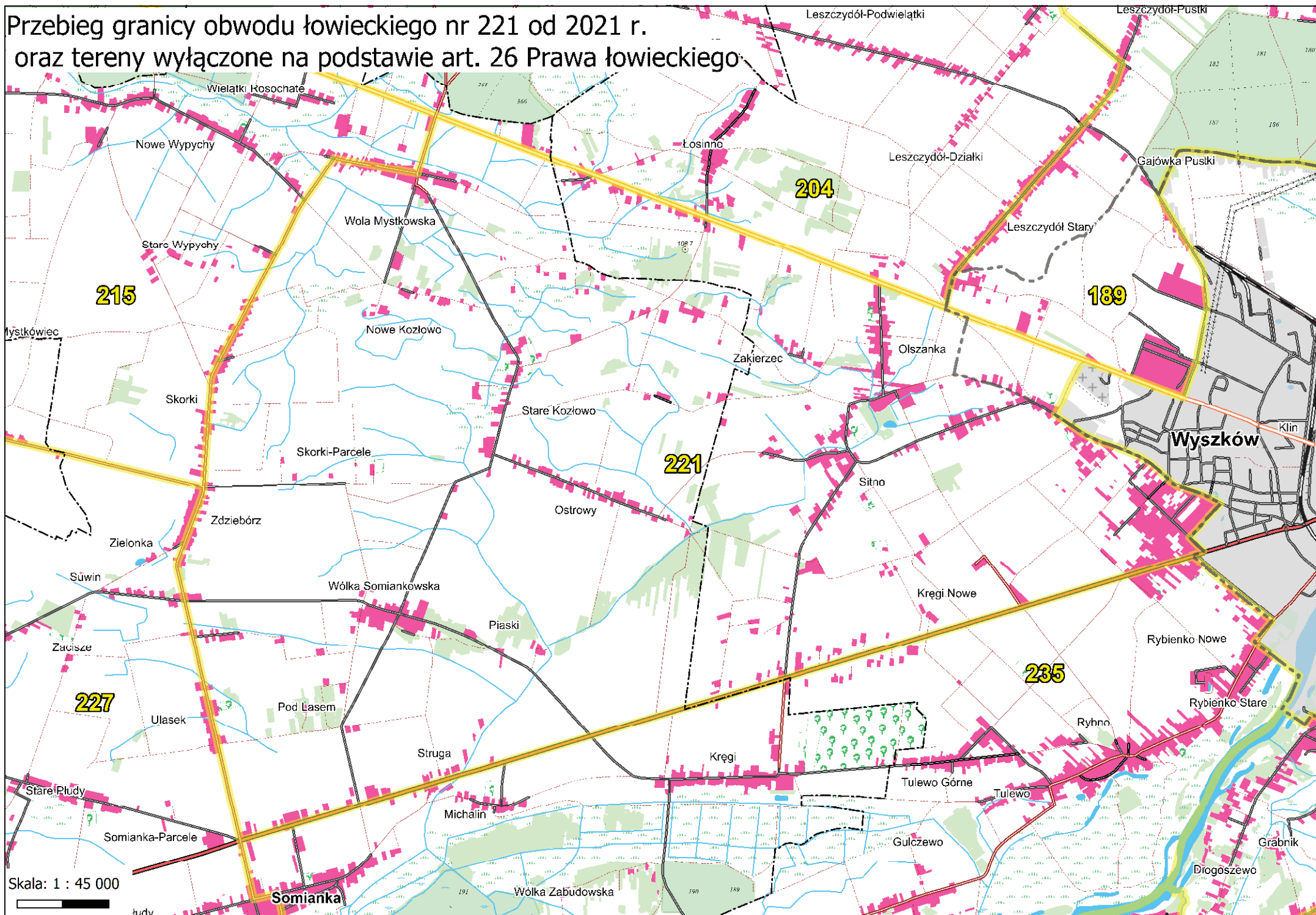
Skala: 1 : 50 000

**Przebieg granicy obwodu łowieckiego nr 220 od 2021 r.
oraz tereny wyłączane na podstawie art. 26 Prawa łowieckiego**

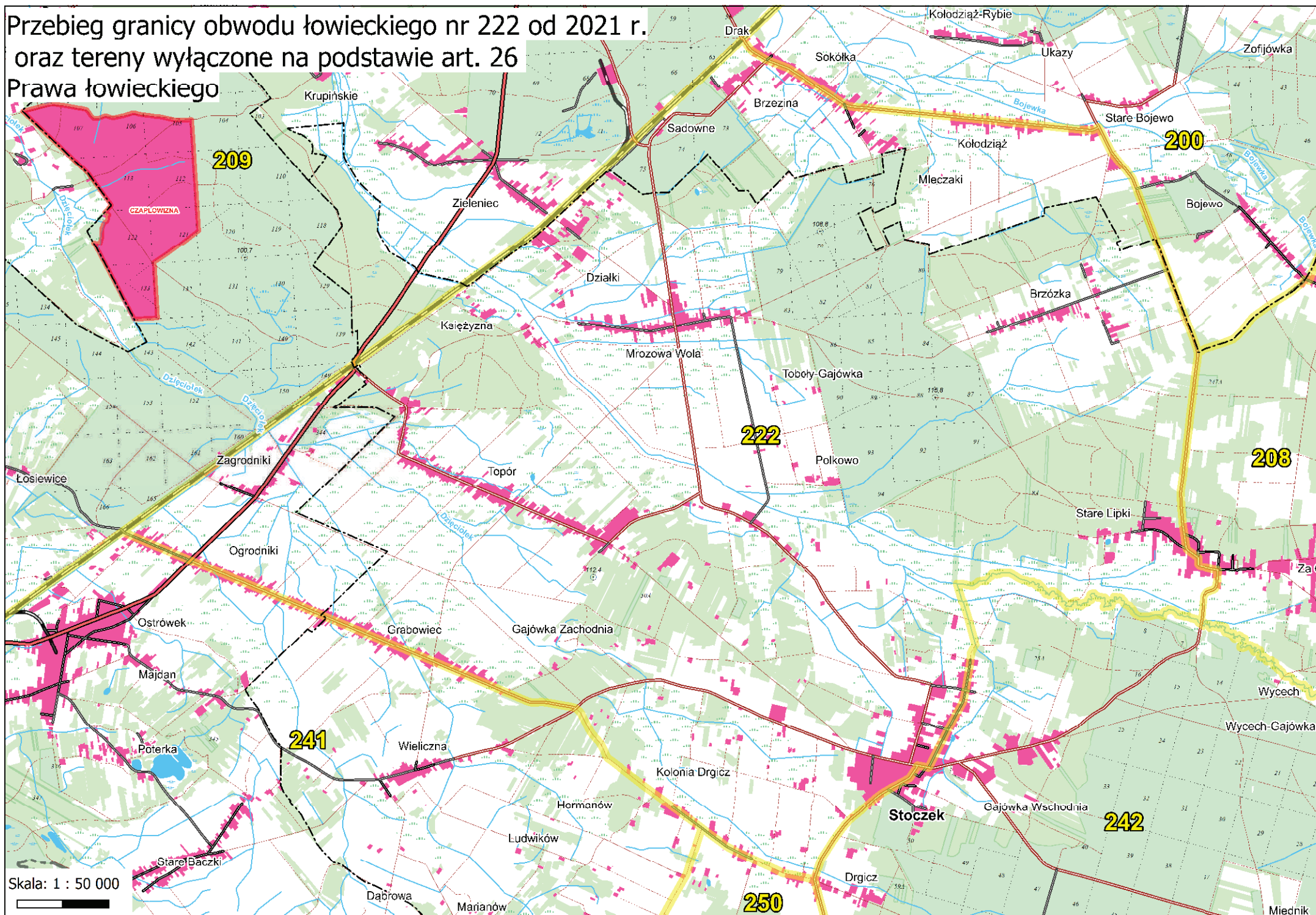


Skala: 1 : 50 000

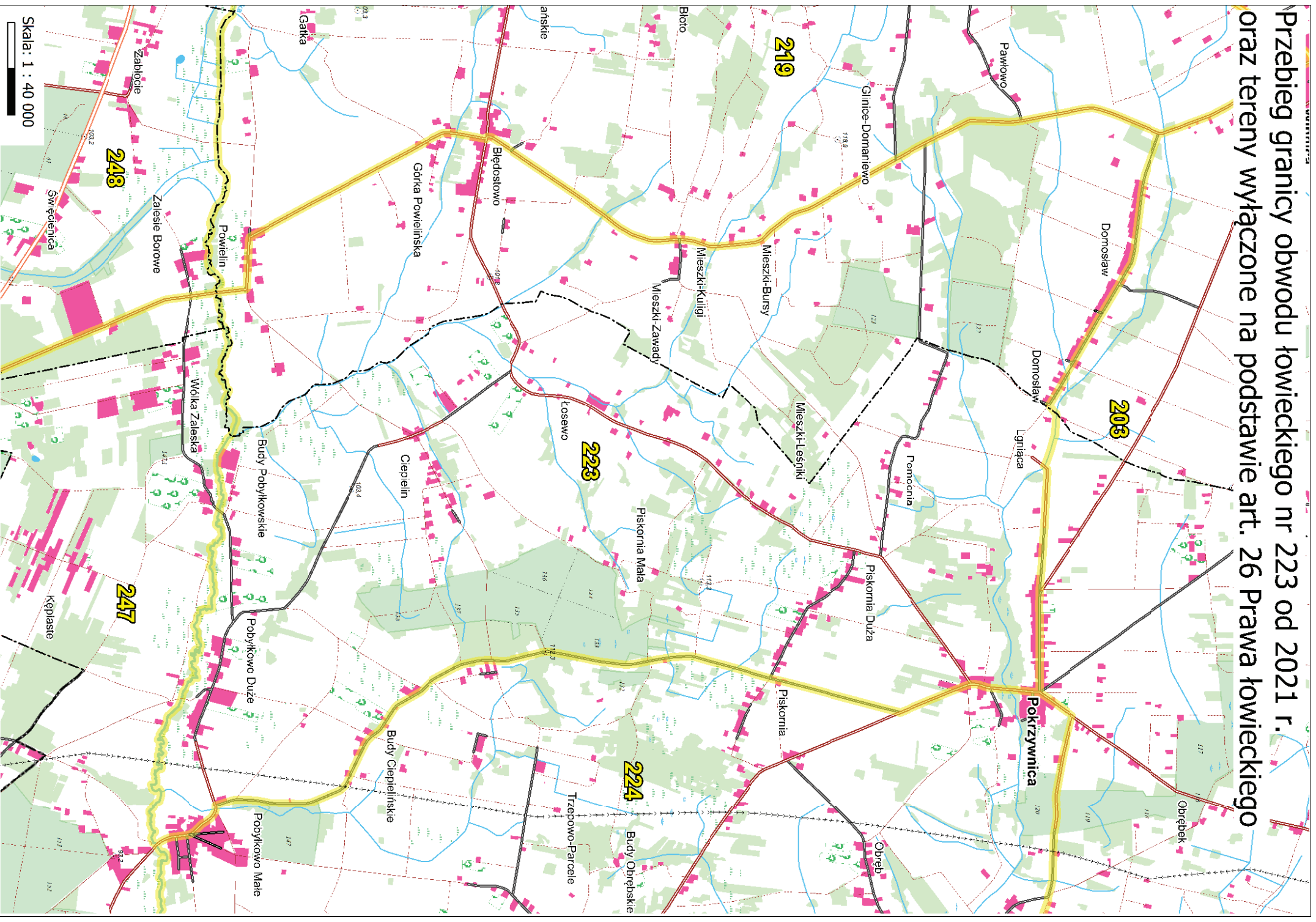
Przebieg granicy obwodu łowieckiego nr 221 od 2021 r. oraz tereny wyłączone na podstawie art. 26 Prawa łowieckiego



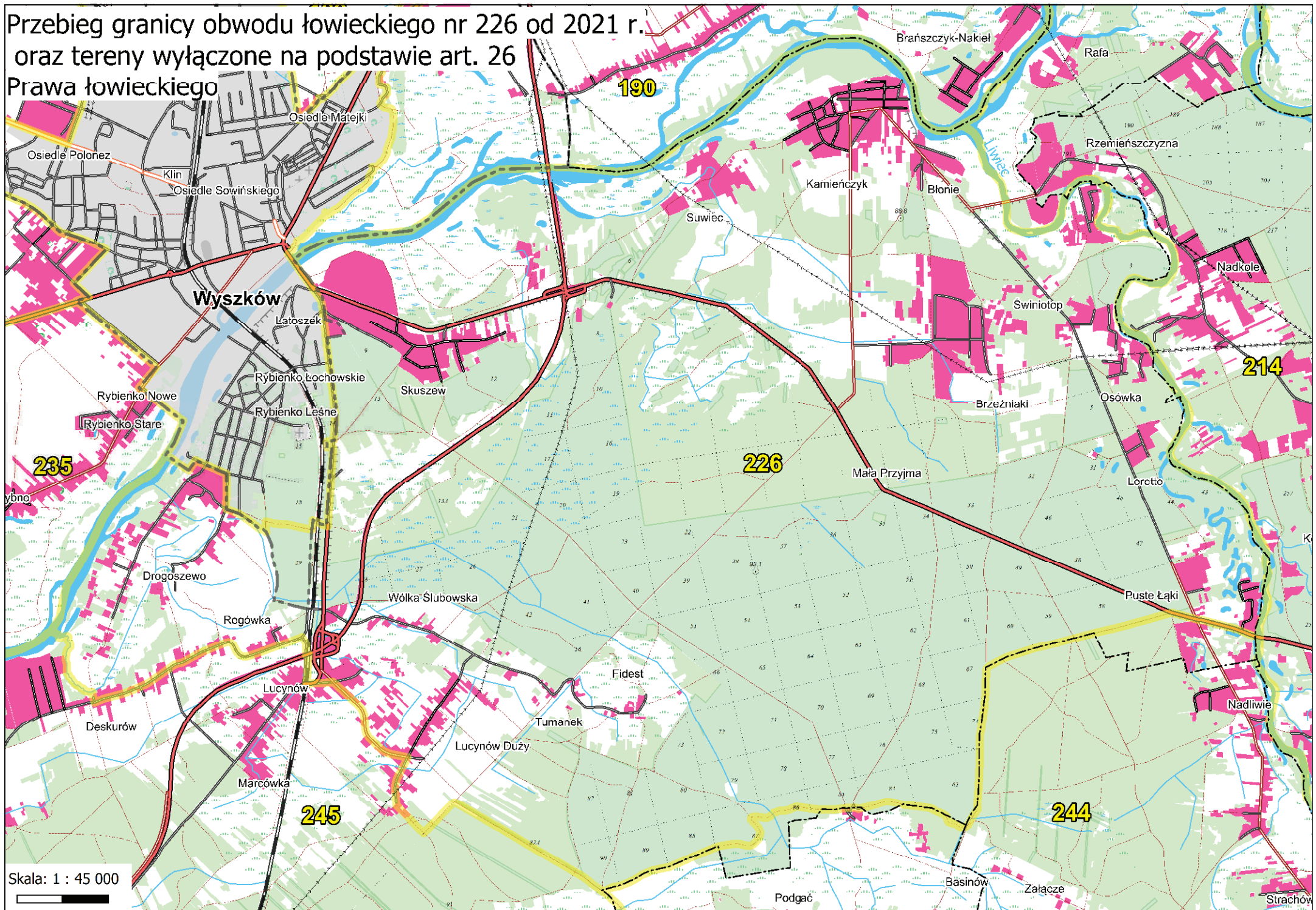
Przebieg granicy obwodu łowieckiego nr 222 od 2021 r.
oraz tereny wyłączane na podstawie art. 26
Prawa łowieckiego



Przebieg granicy obwodu łowieckiego nr 223 od 2021 r.
oraz tereny wyłączane na podstawie art. 26 Prawa łowieckiego

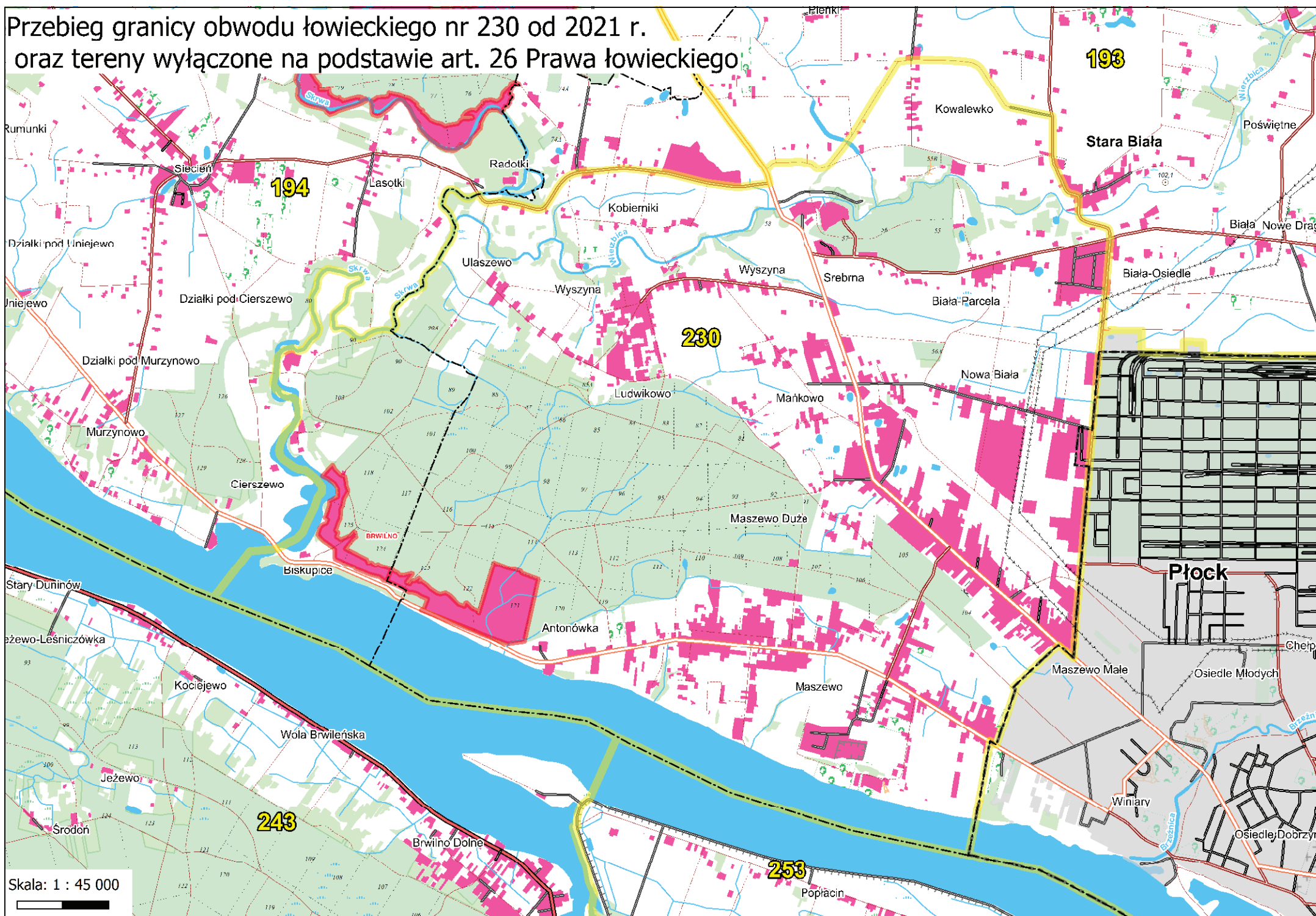


Przebieg granicy obwodu łowieckiego nr 226 od 2021 r.
oraz tereny wyłączane na podstawie art. 26
Prawa łowieckiego



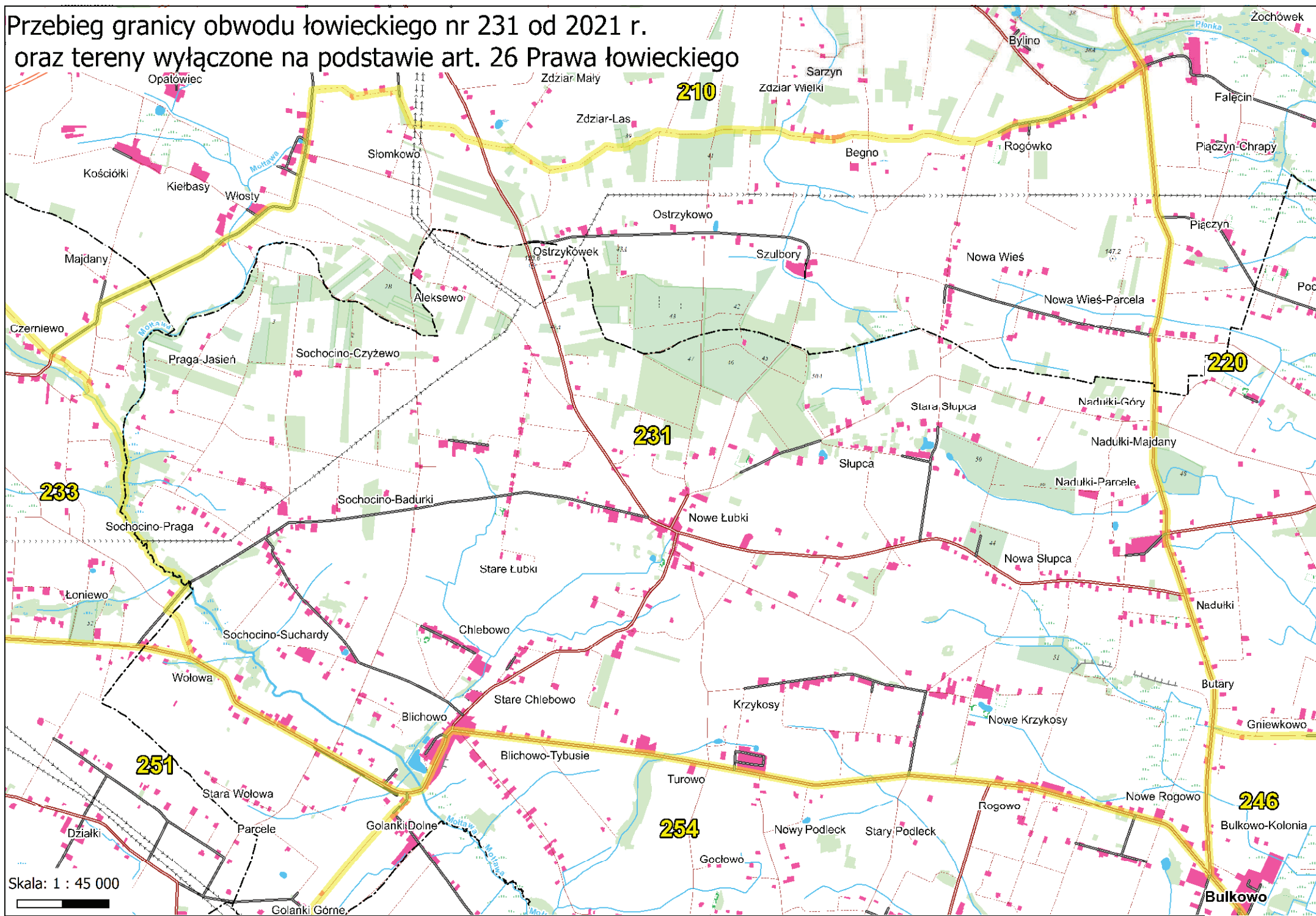
Skala: 1 : 45 000

Przebieg granicy obwodu łowieckiego nr 230 od 2021 r. oraz tereny wyłączane na podstawie art. 26 Prawa łowieckiego



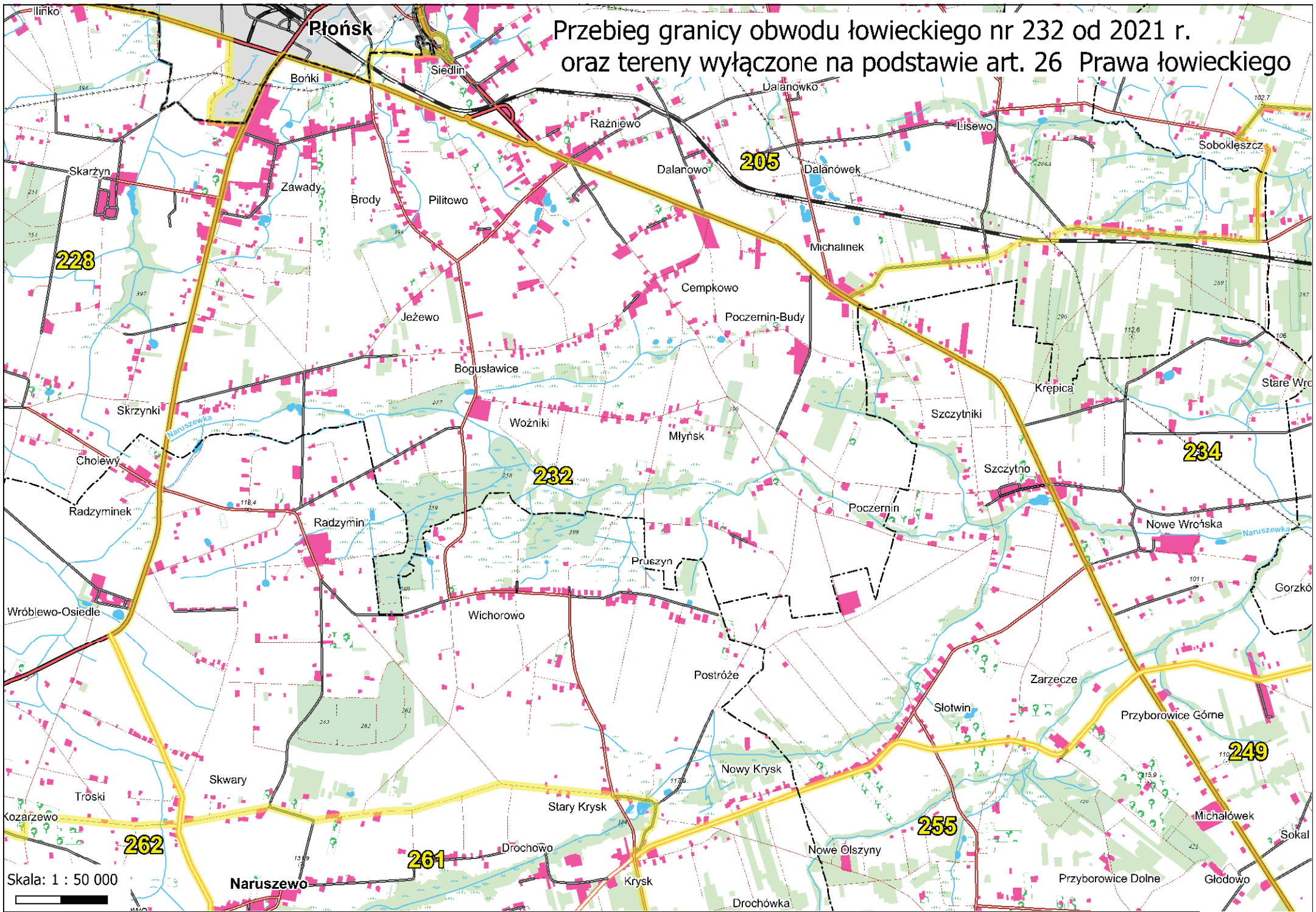
Skala: 1 : 45 000

Przebieg granicy obwodu łowieckiego nr 231 od 2021 r. oraz tereny wyłączone na podstawie art. 26 Prawa łowieckiego



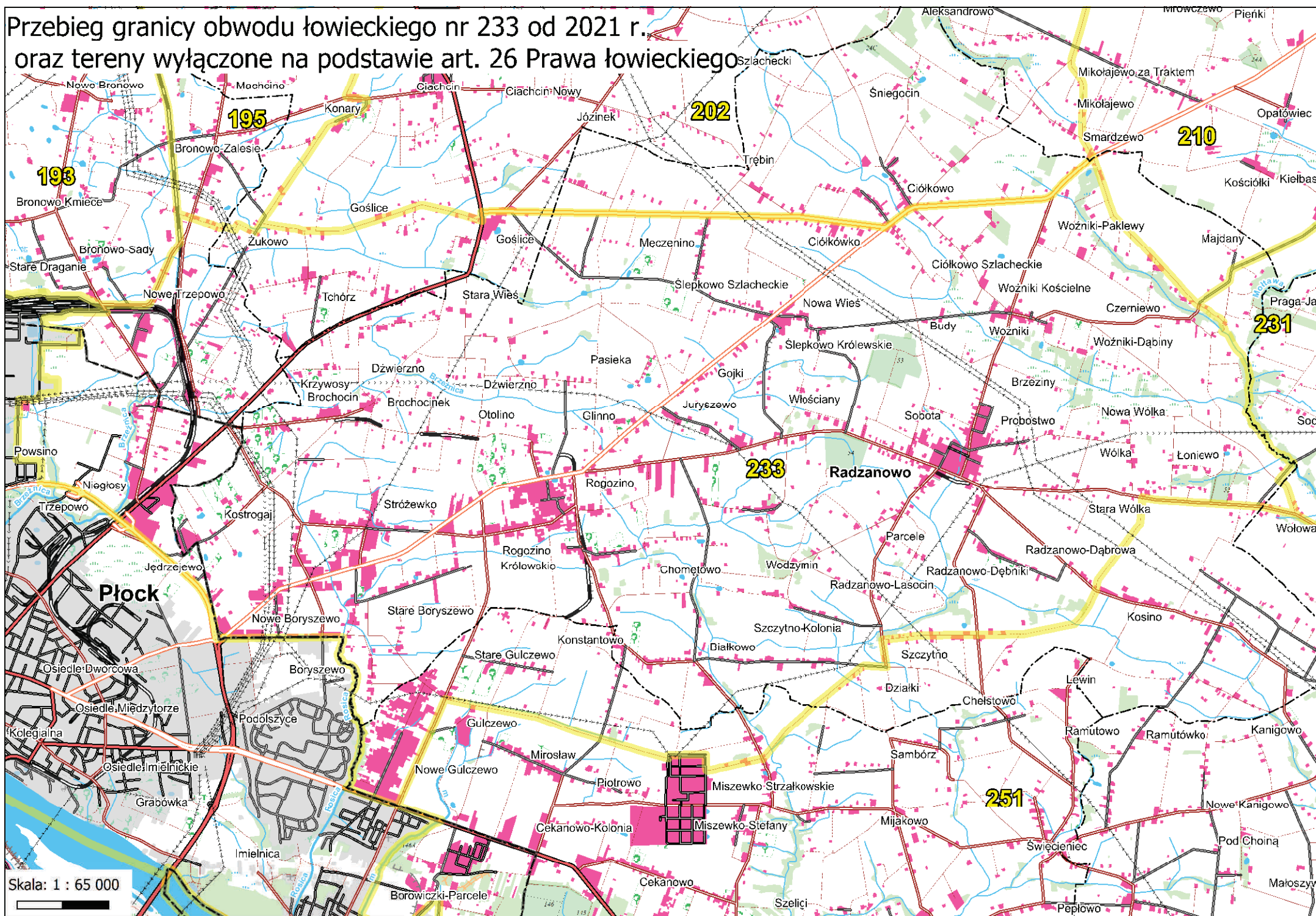
Skala: 1 : 45 000

Przebieg granicy obwodu łowieckiego nr 232 od 2021 r. oraz tereny wyłączzone na podstawie art. 26 Prawa łowieckiego

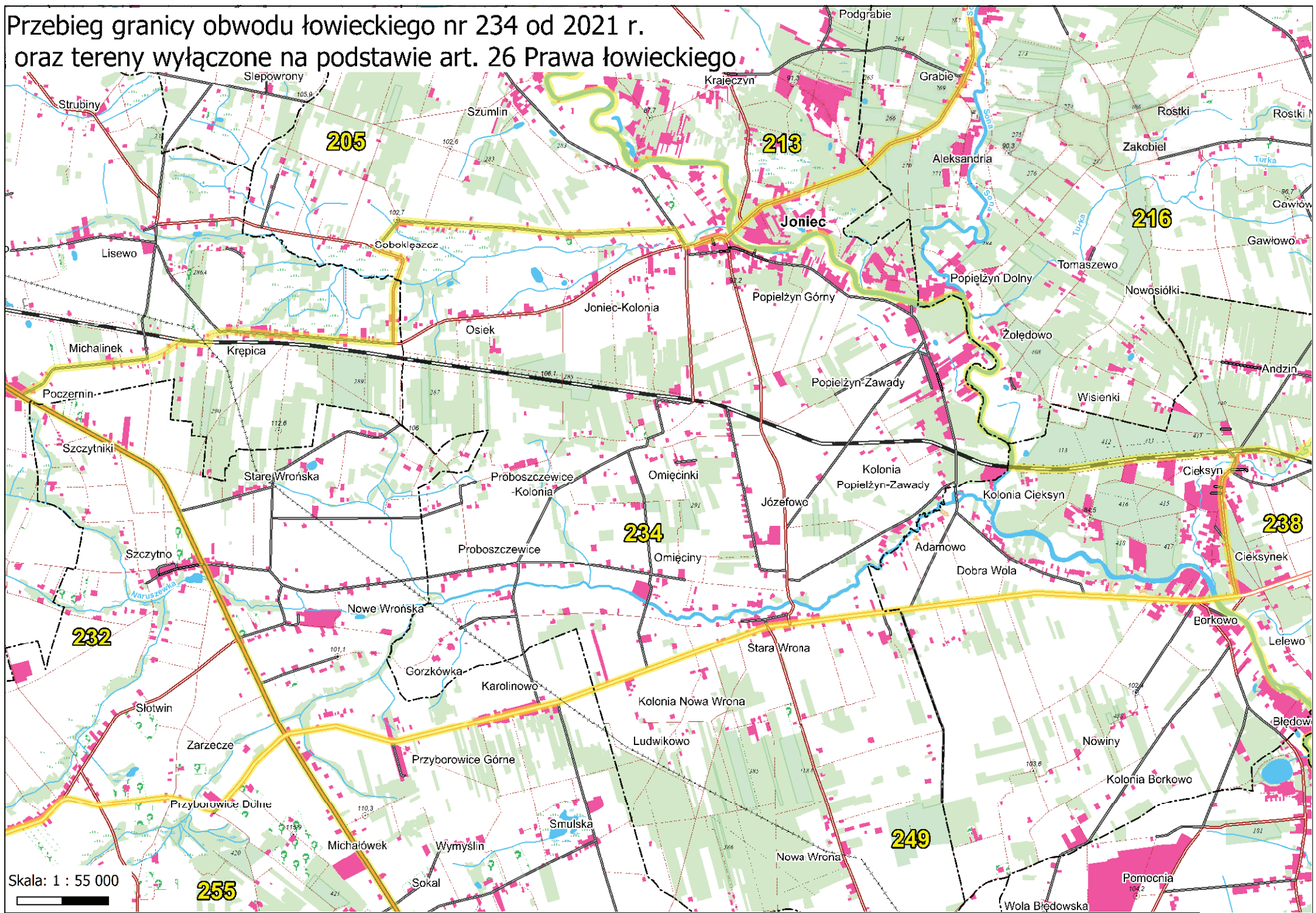


Skala: 1 : 50 000

Przebieg granicy obwodu łowieckiego nr 233 od 2021 r. oraz tereny wyłączane na podstawie art. 26 Prawa łowieckiego



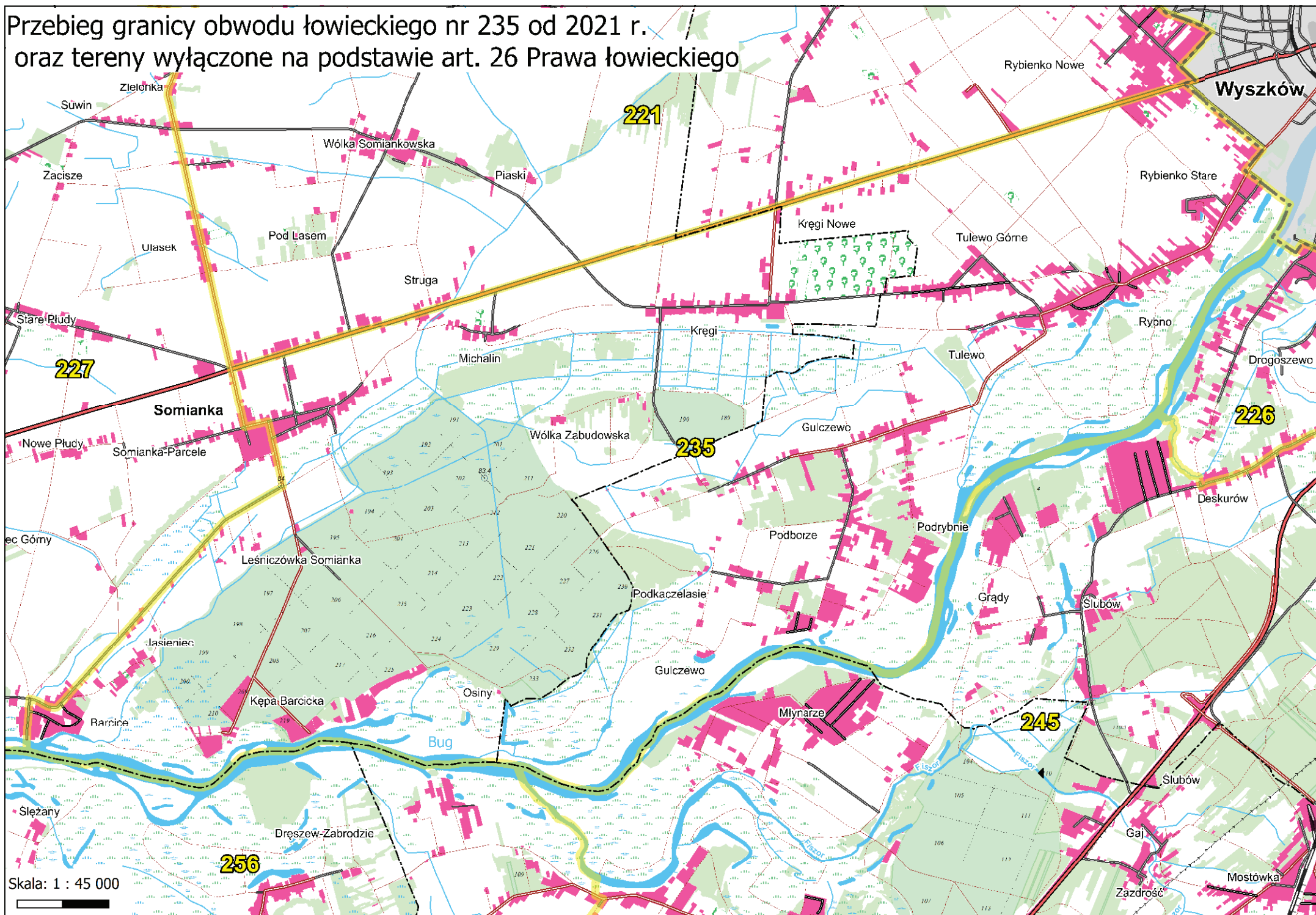
Przebieg granicy obwodu łowieckiego nr 234 od 2021 r.
oraz tereny wyłączone na podstawie art. 26 Prawa łowieckiego



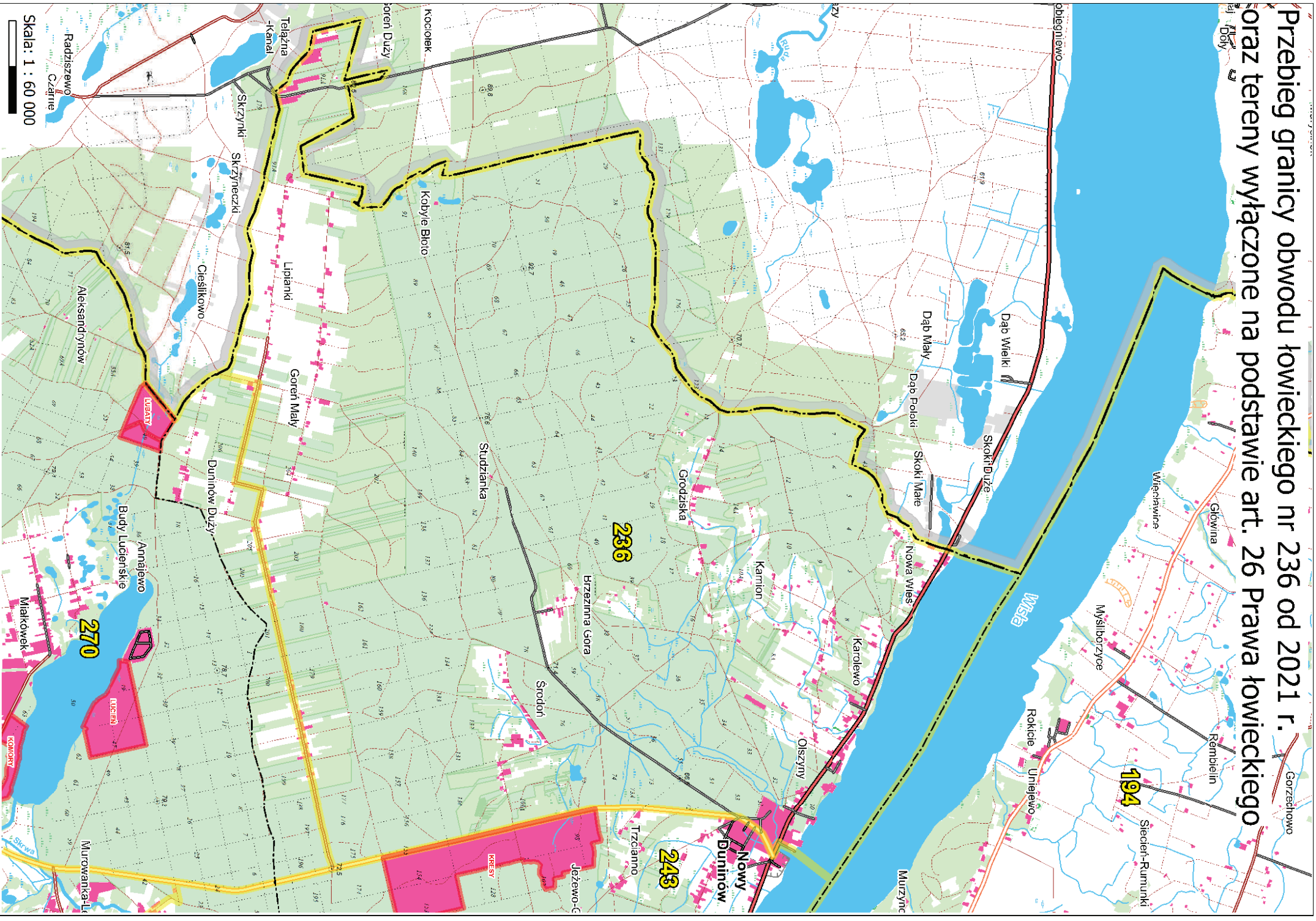
Skala: 1 : 55 000



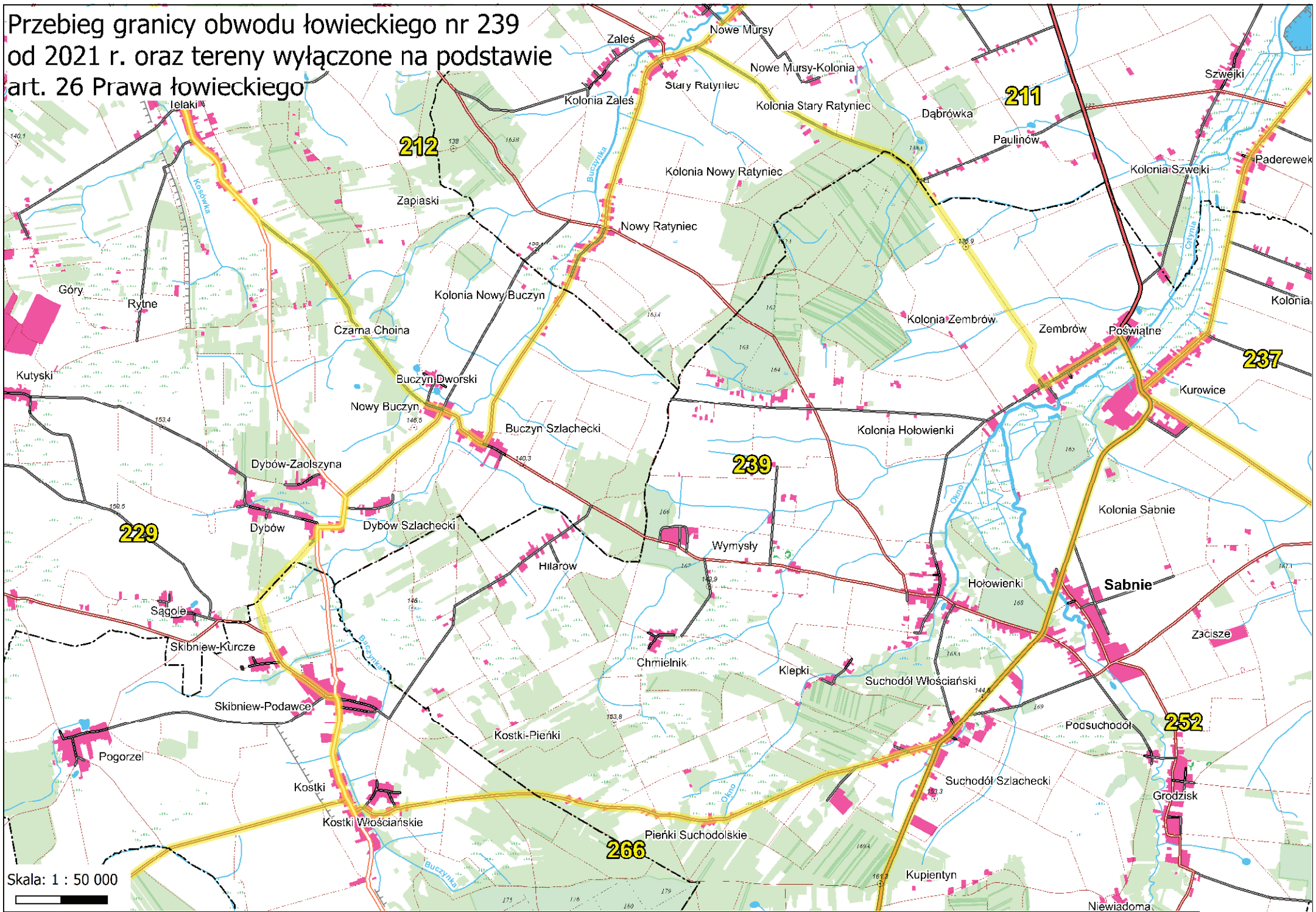
Przebieg granicy obwodu łowieckiego nr 235 od 2021 r.
oraz tereny wyłączane na podstawie art. 26 Prawa łowieckiego



**Przebieg granicy obwodu łowieckiego nr 236 od 2021 r.
oraz tereny wyłączane na podstawie art. 26 Prawa łowieckiego**

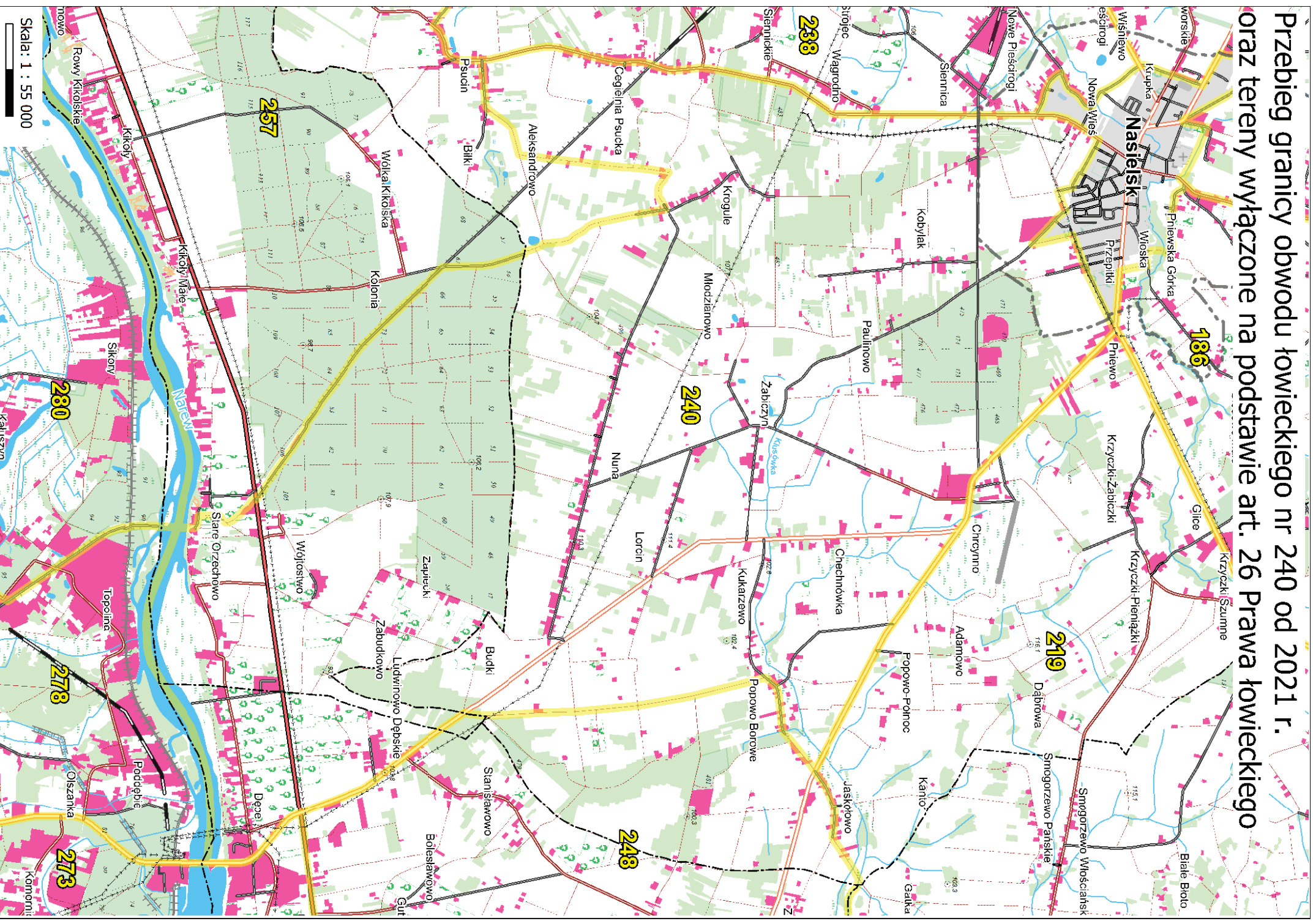


Przebieg granicy obwodu łowieckiego nr 239
od 2021 r. oraz tereny wyłączone na podstawie
art. 26 Prawa łowieckiego

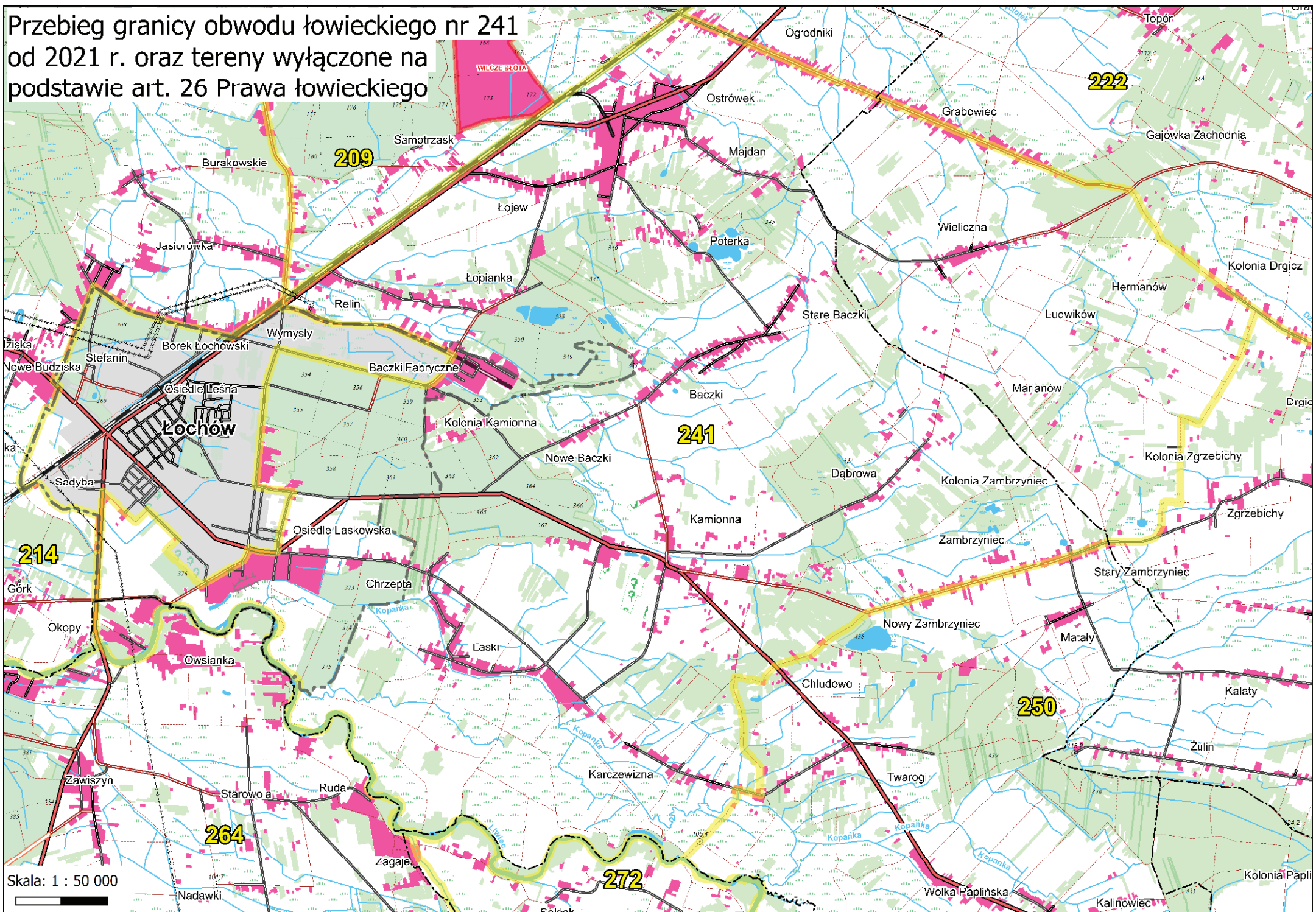


Skala: 1 : 50 000

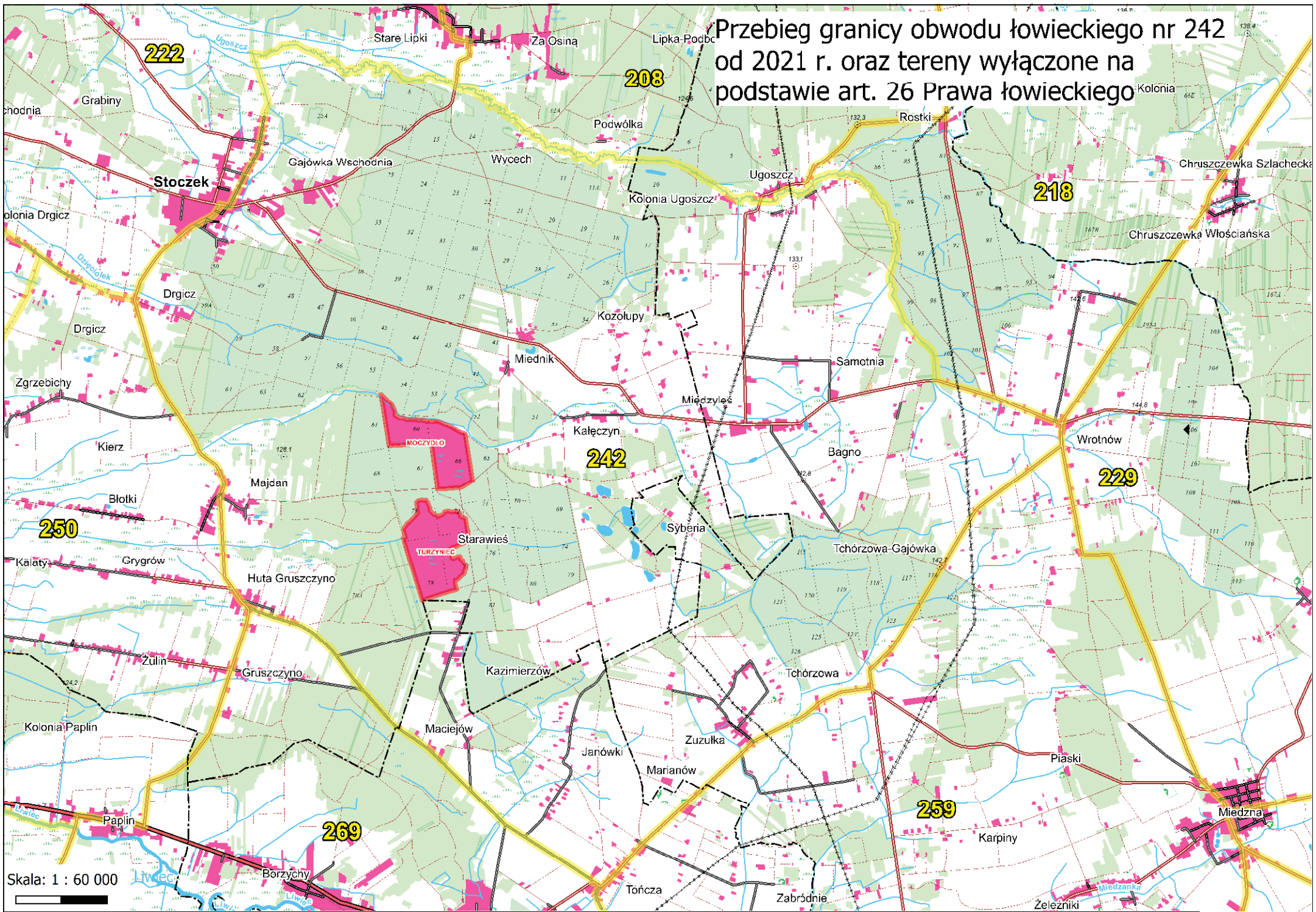
Przebieg granicy obwodu łowieckiego nr 240 od 2021 r. oraz tereny wyłączone na podstawie art. 26 Prawa łowieckiego



Przebieg granicy obwodu łowieckiego nr 241
od 2021 r. oraz tereny wyłączone na
podstawie art. 26 Prawa łowieckiego



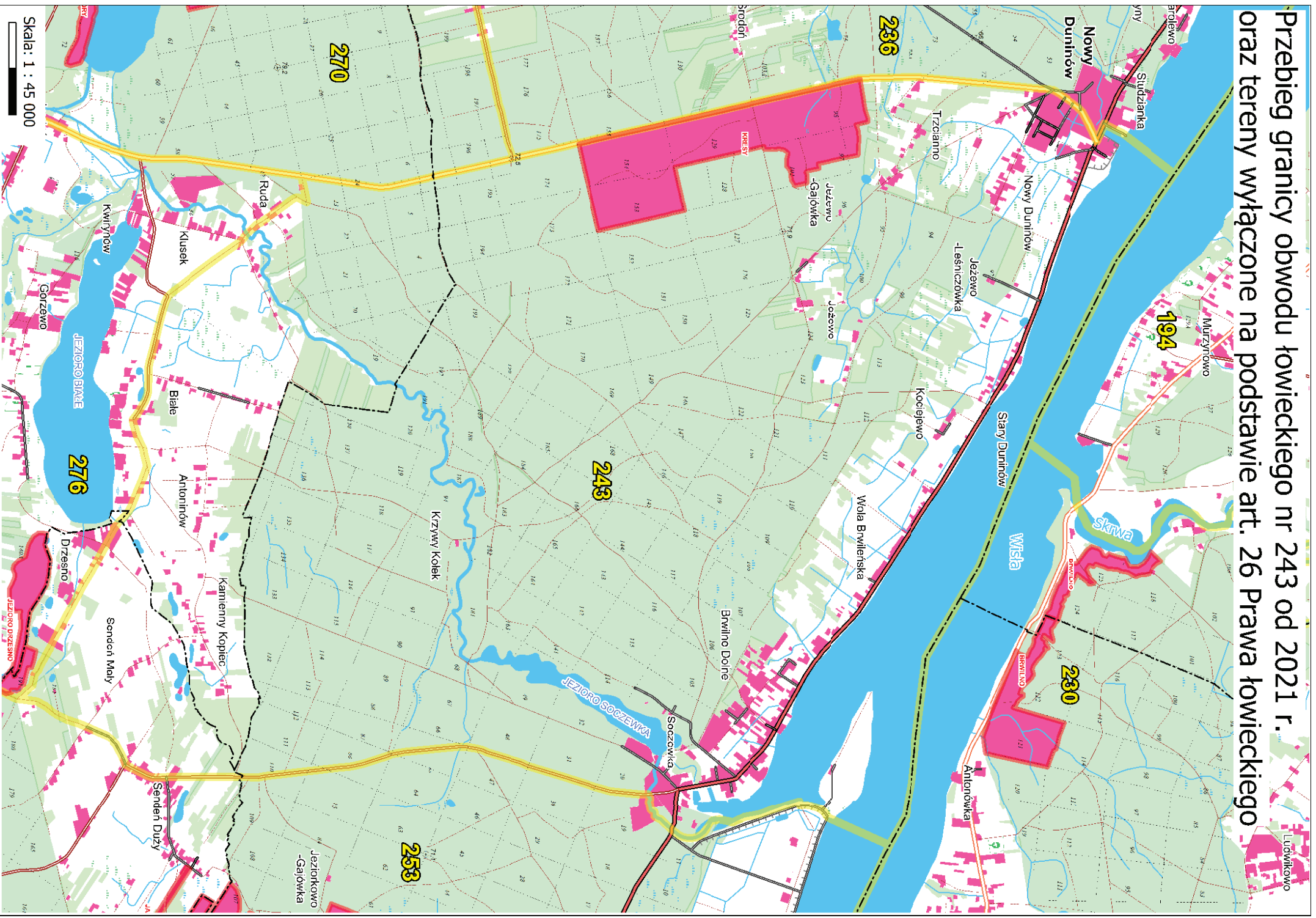
Przebieg granicy obwodu łowieckiego nr 242 od 2021 r. oraz tereny wyłączone na podstawie art. 26 Prawa łowieckiego



Skala: 1 : 60 000

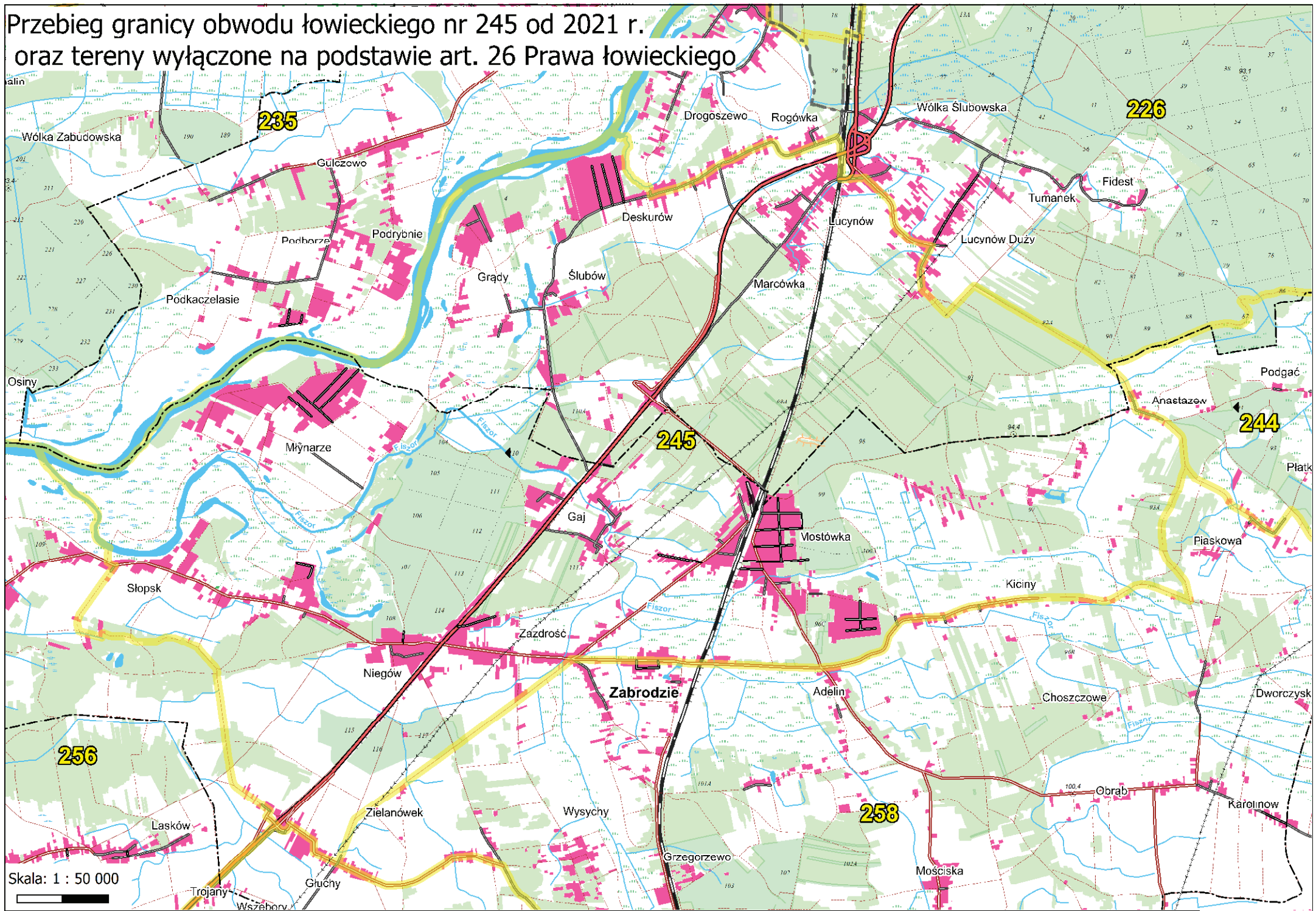
Przebieg granicy obwodu łowieckiego nr 243 od 2021 r. oraz tereny wyłączane na podstawie art. 26 Prawa łowieckiego

Ludwikowo

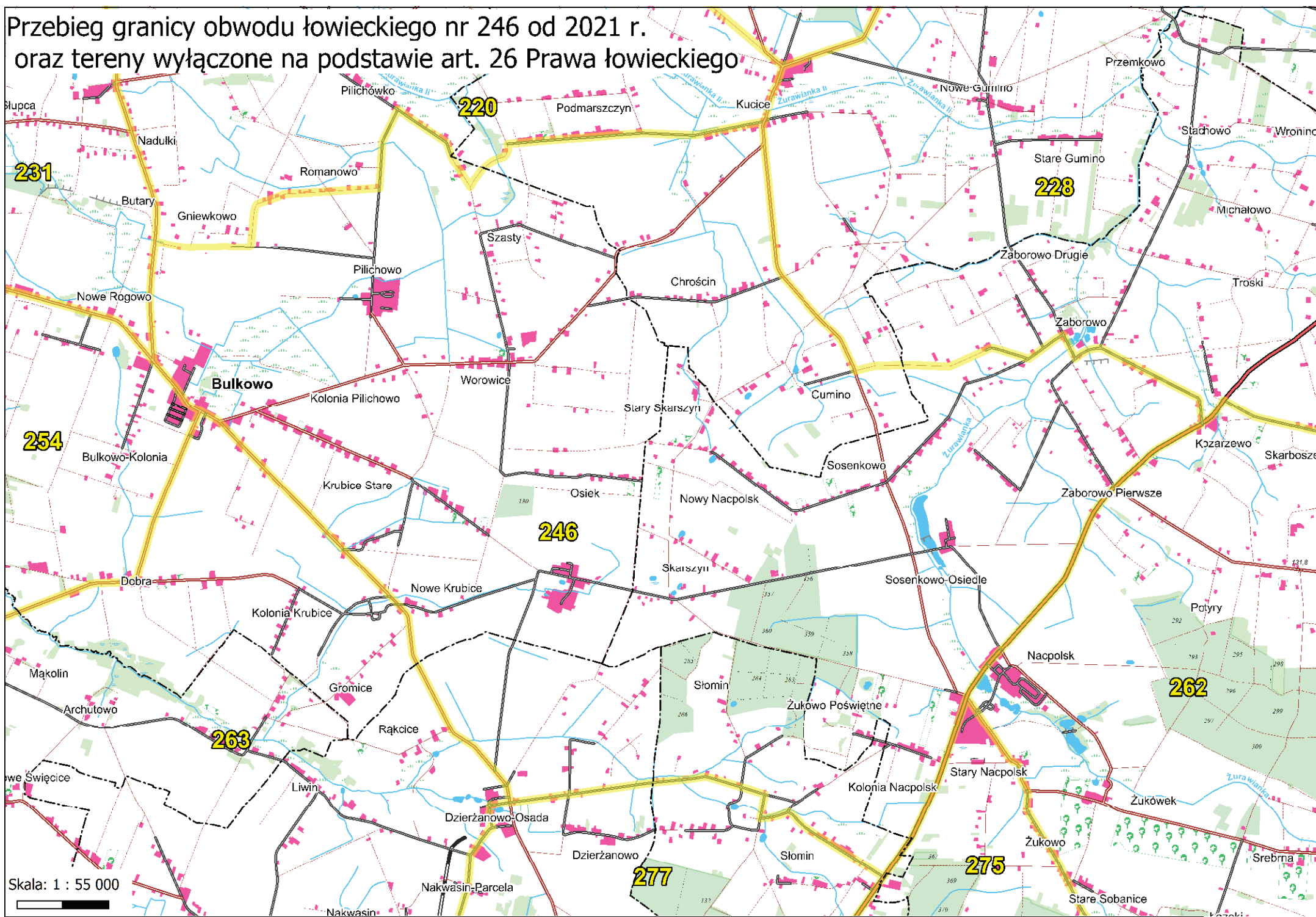


Skala: 1 : 45 000

Przebieg granicy obwodu łowieckiego nr 245 od 2021 r. oraz tereny wyłączane na podstawie art. 26 Prawa łowieckiego

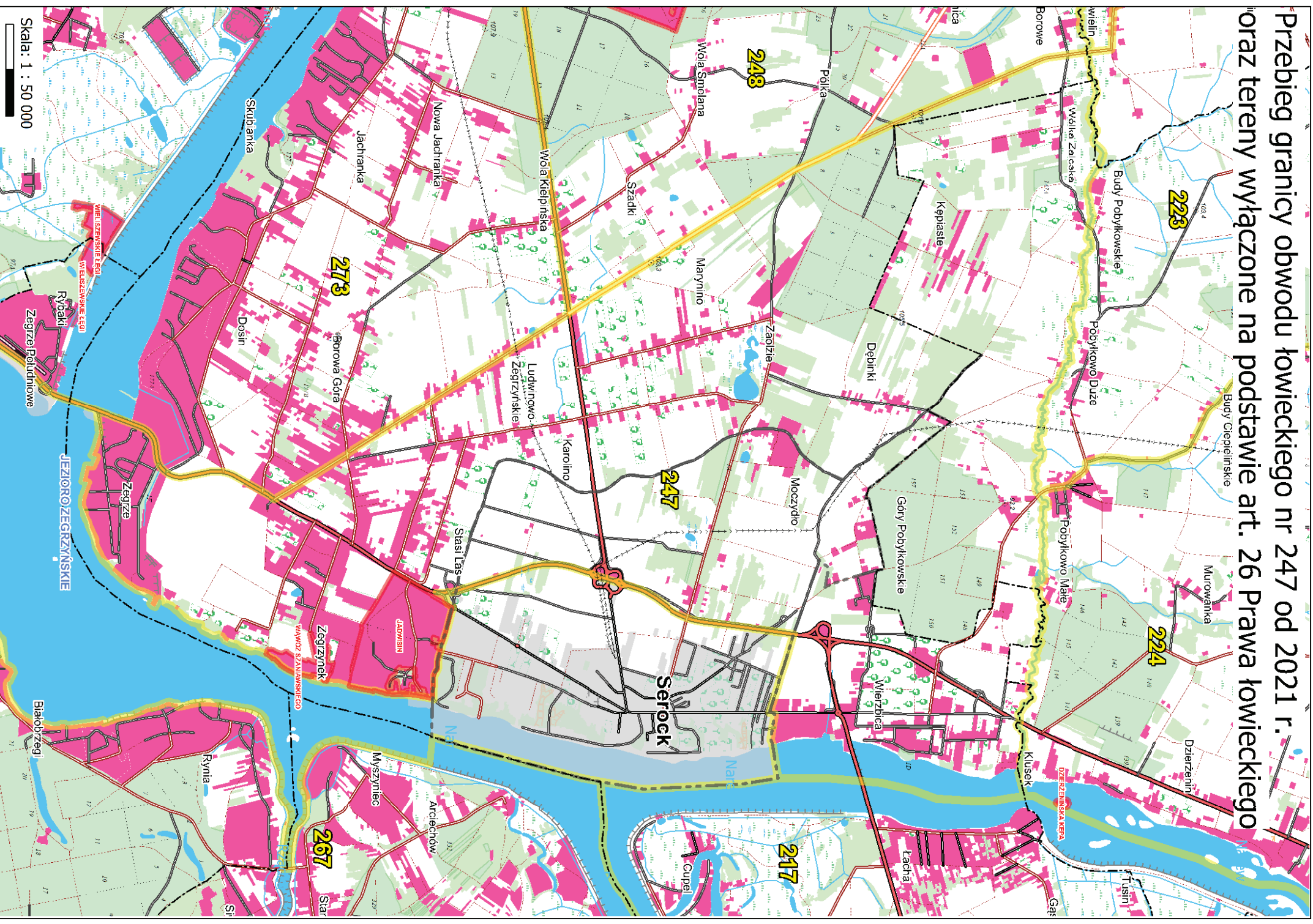


Przebieg granicy obwodu łowieckiego nr 246 od 2021 r. oraz tereny wyłączane na podstawie art. 26 Prawa łowieckiego



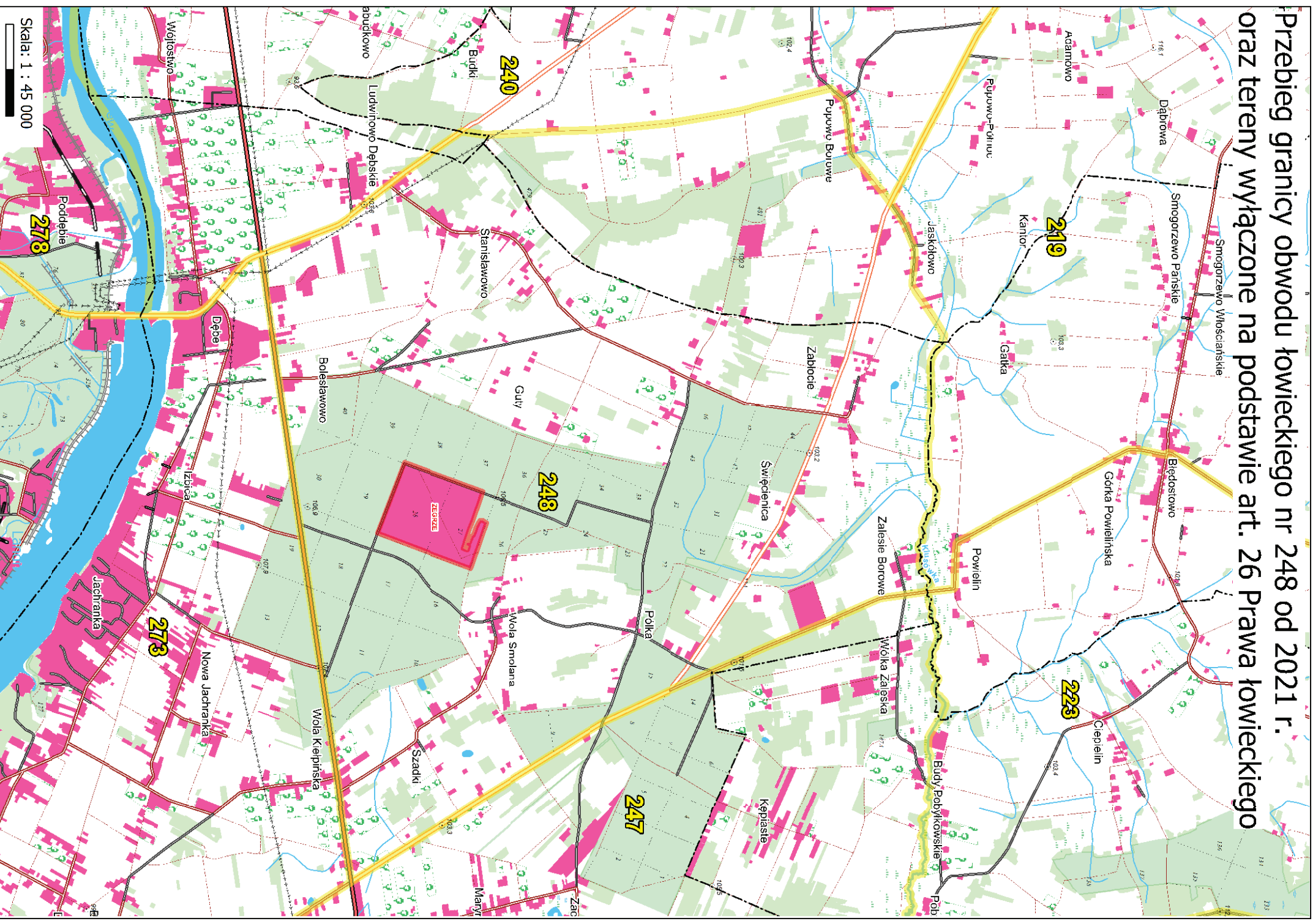
Skala: 1 : 55 000

Przebieg granicy obwodu łowieckiego nr 247 od 2021 r.
oraz tereny wyłączane na podstawie art. 26 Prawa łowieckiego

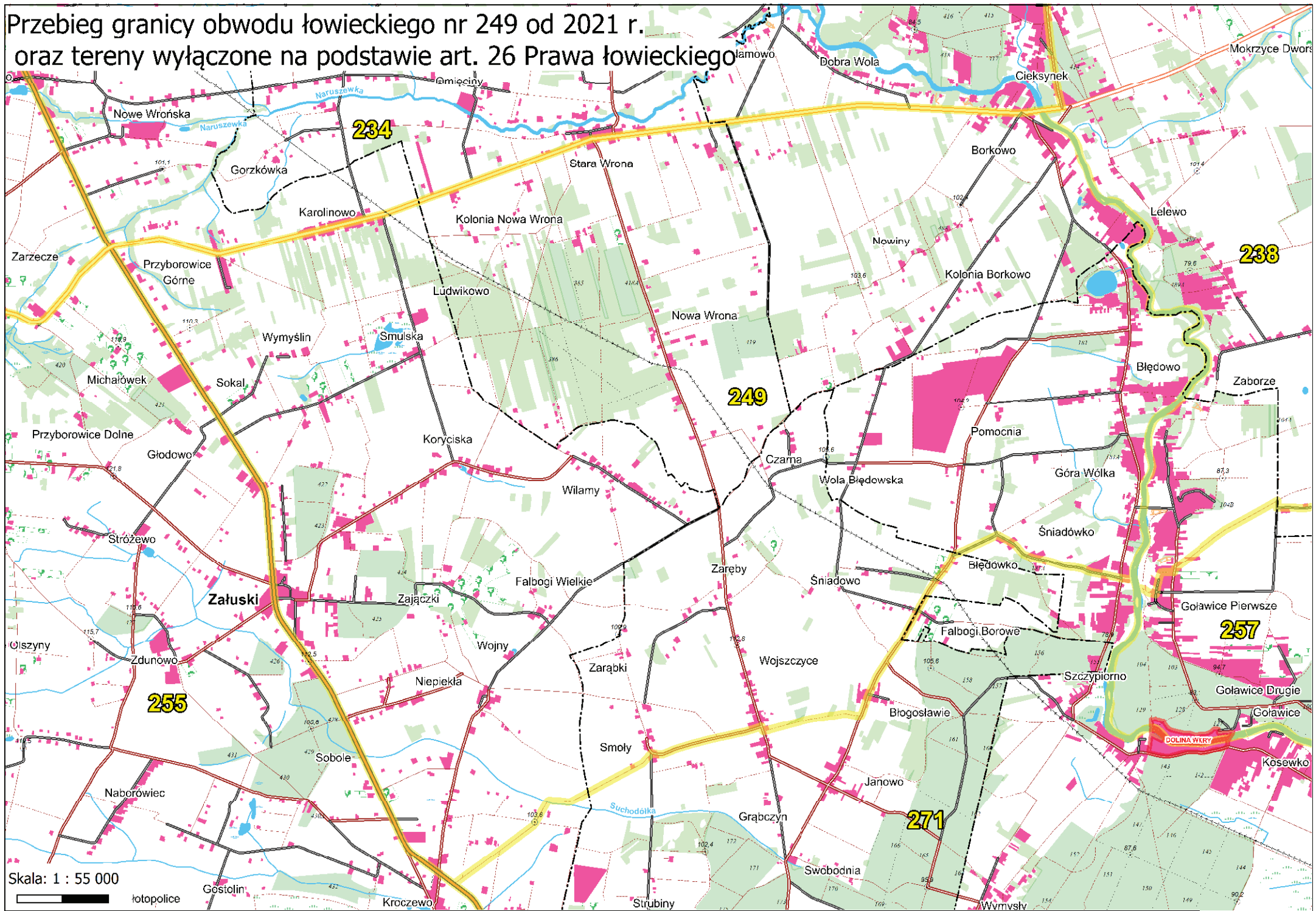


Skala: 1 : 50 000

Przebieg granicy obwodu łowieckiego nr 248 od 2021 r.
oraz tereny wyłączane na podstawie art. 26 Prawa łowieckiego



Przebieg granicy obwodu łowieckiego nr 249 od 2021 r.
oraz tereny wyłączane na podstawie art. 26 Prawa łowieckiego

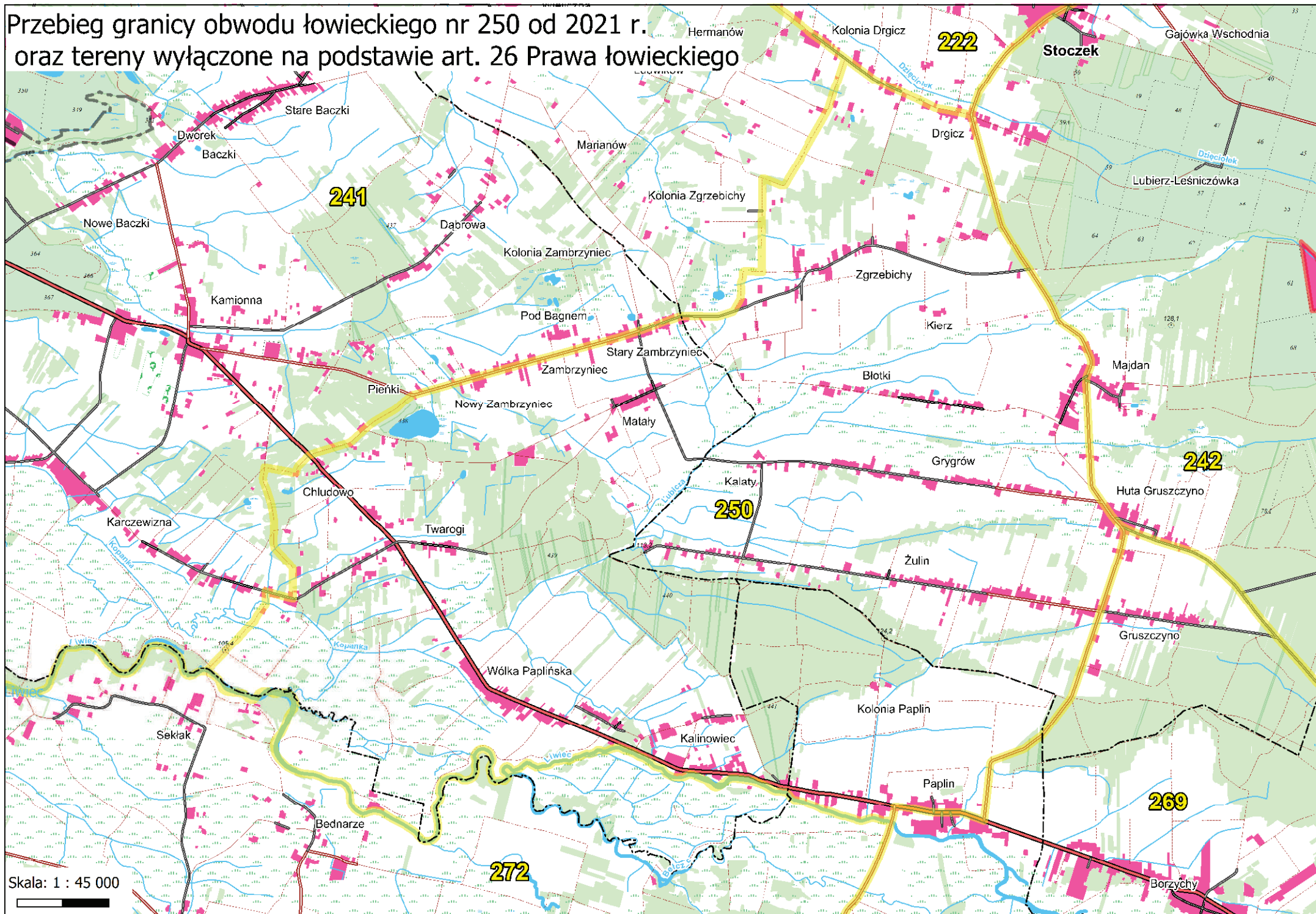


Skala: 1 : 55 000



topolpolicie

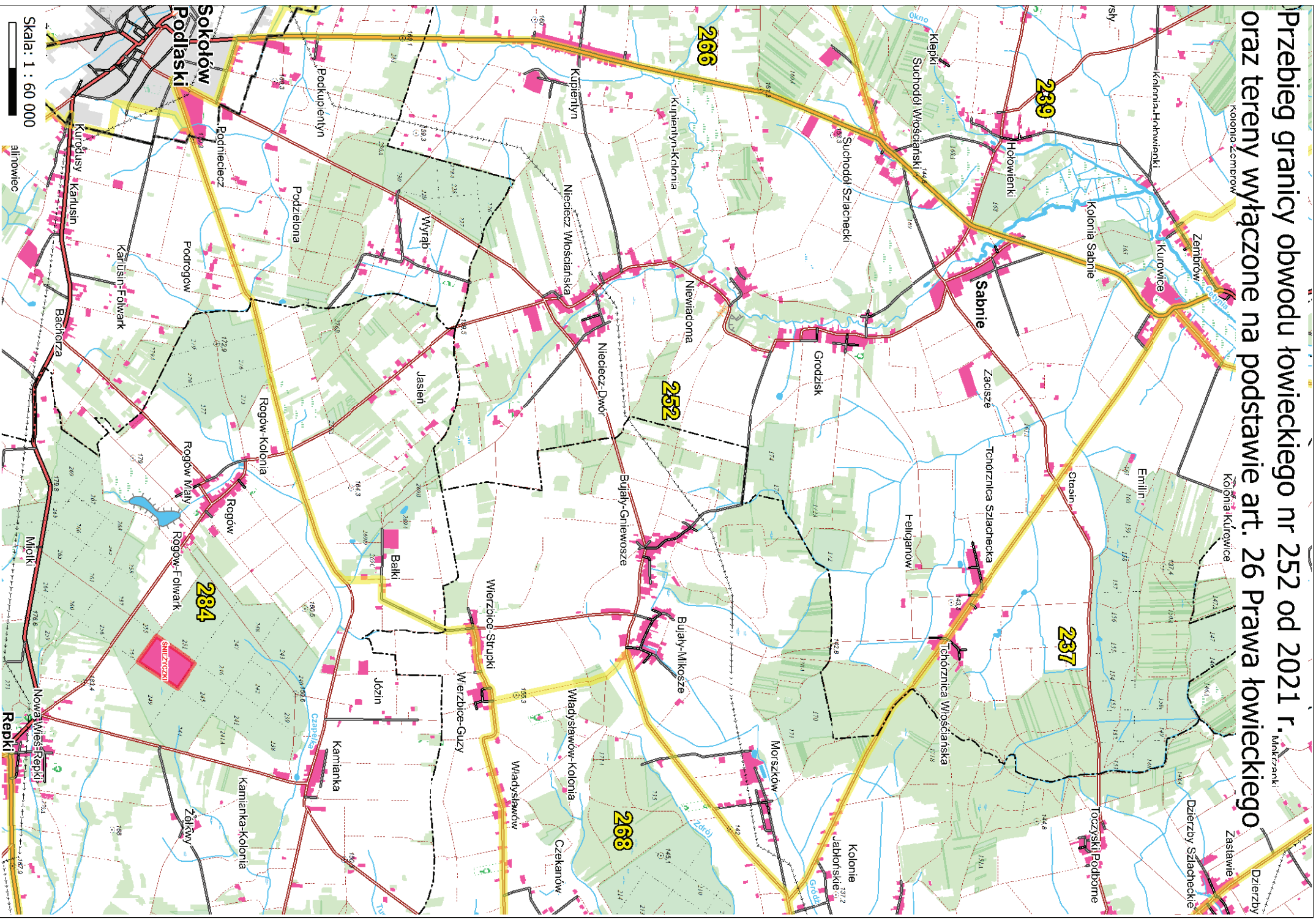
Przebieg granicy obwodu łowieckiego nr 250 od 2021 r. oraz tereny wyłączane na podstawie art. 26 Prawa łowieckiego



Skala: 1 : 45 000



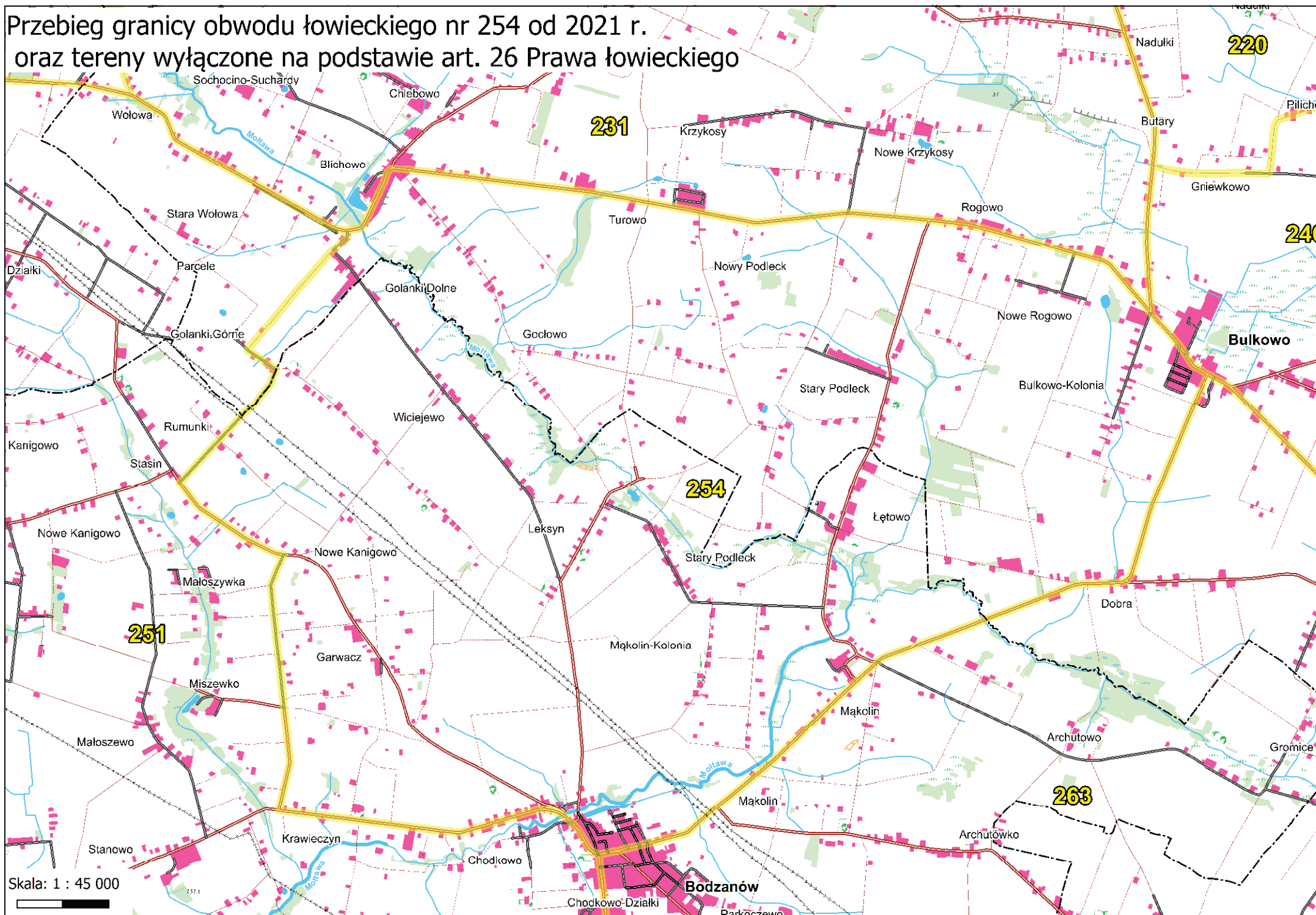
Przebieg granicy obwodu łowieckiego nr 252 od 2021 r. oraz tereny wyłączone na podstawie art. 26 Prawa łowieckiego



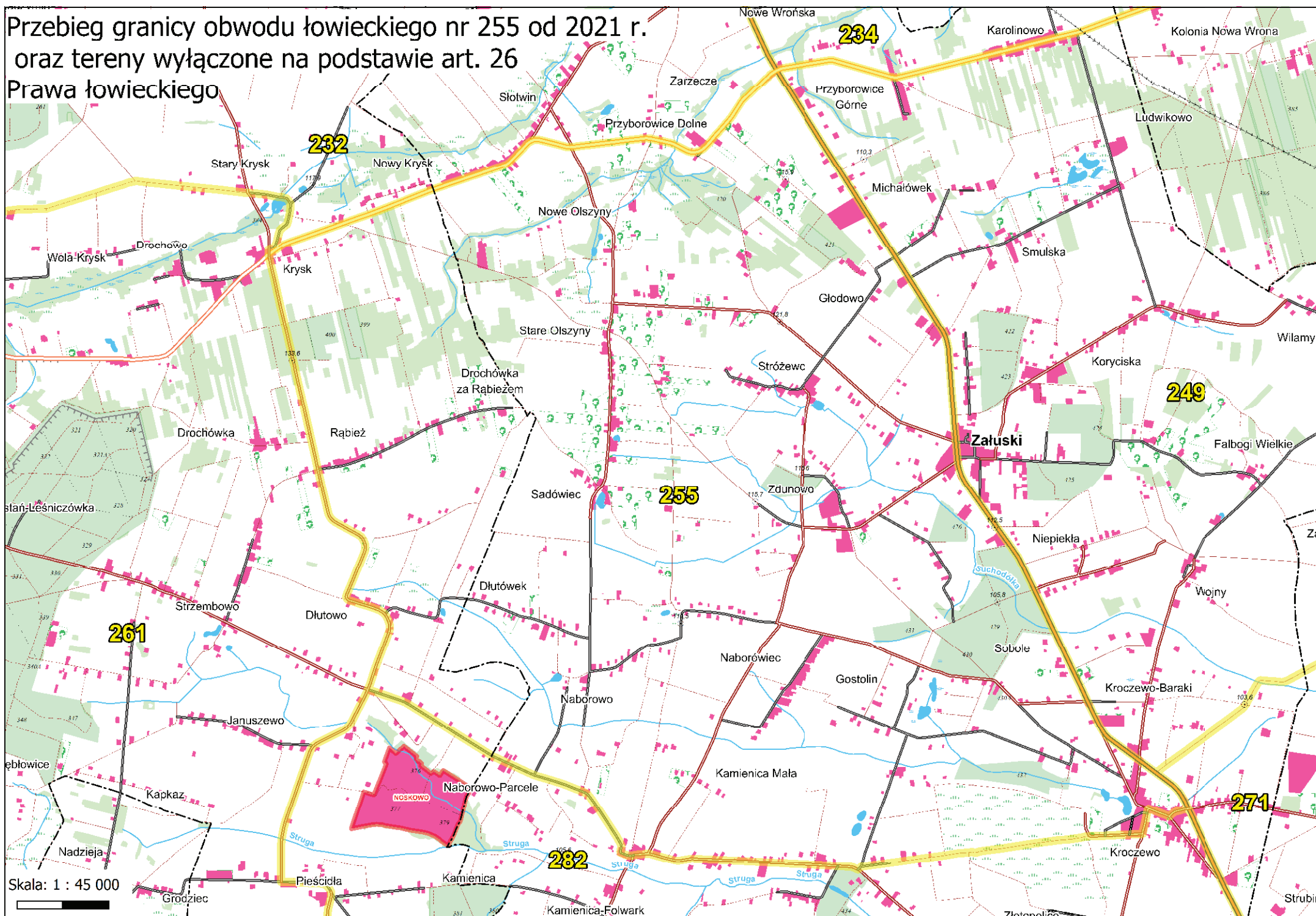
Skala: 1 : 60 000

aliniowiec

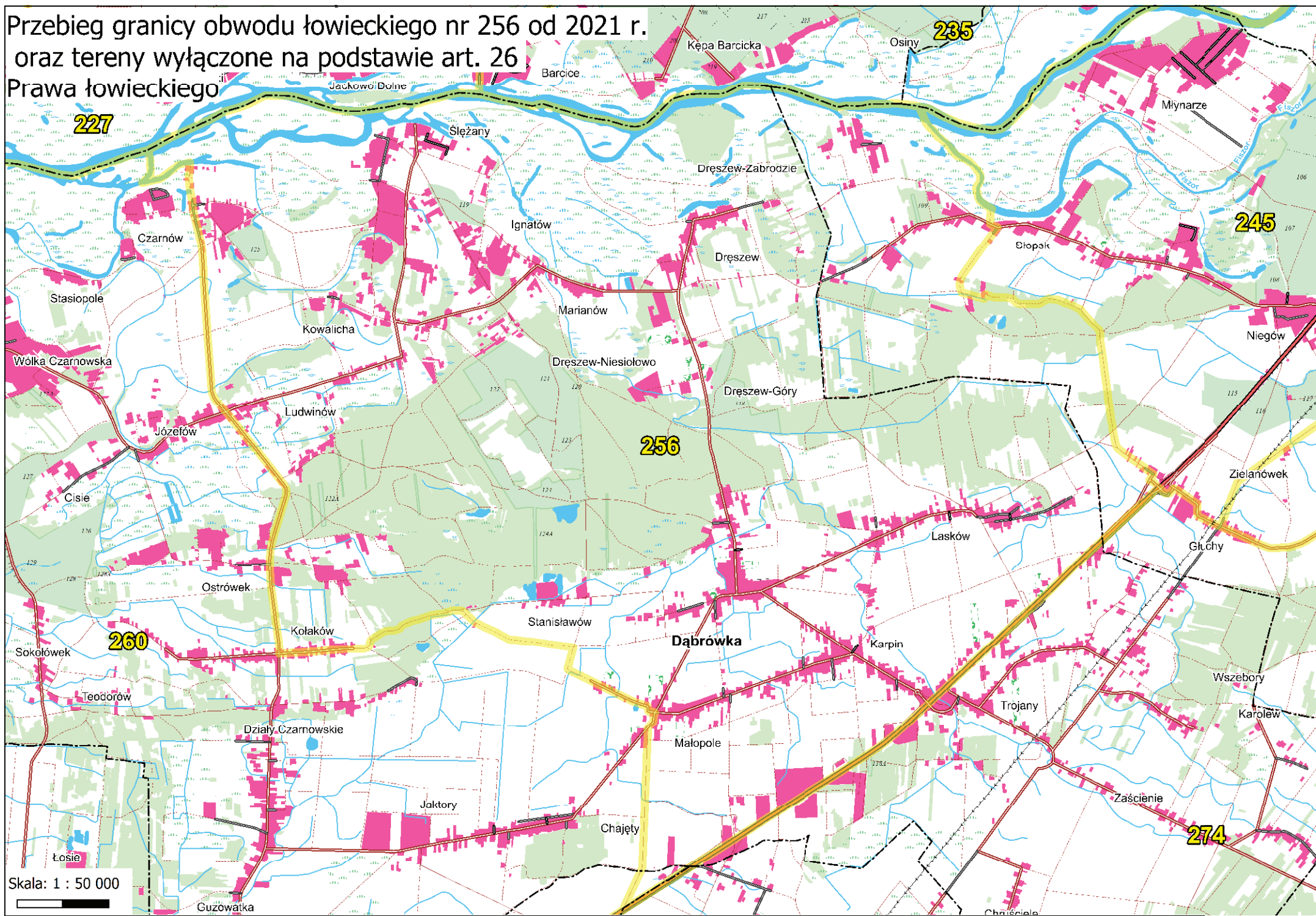
Przebieg granicy obwodu łowieckiego nr 254 od 2021 r. oraz tereny wyłączane na podstawie art. 26 Prawa łowieckiego



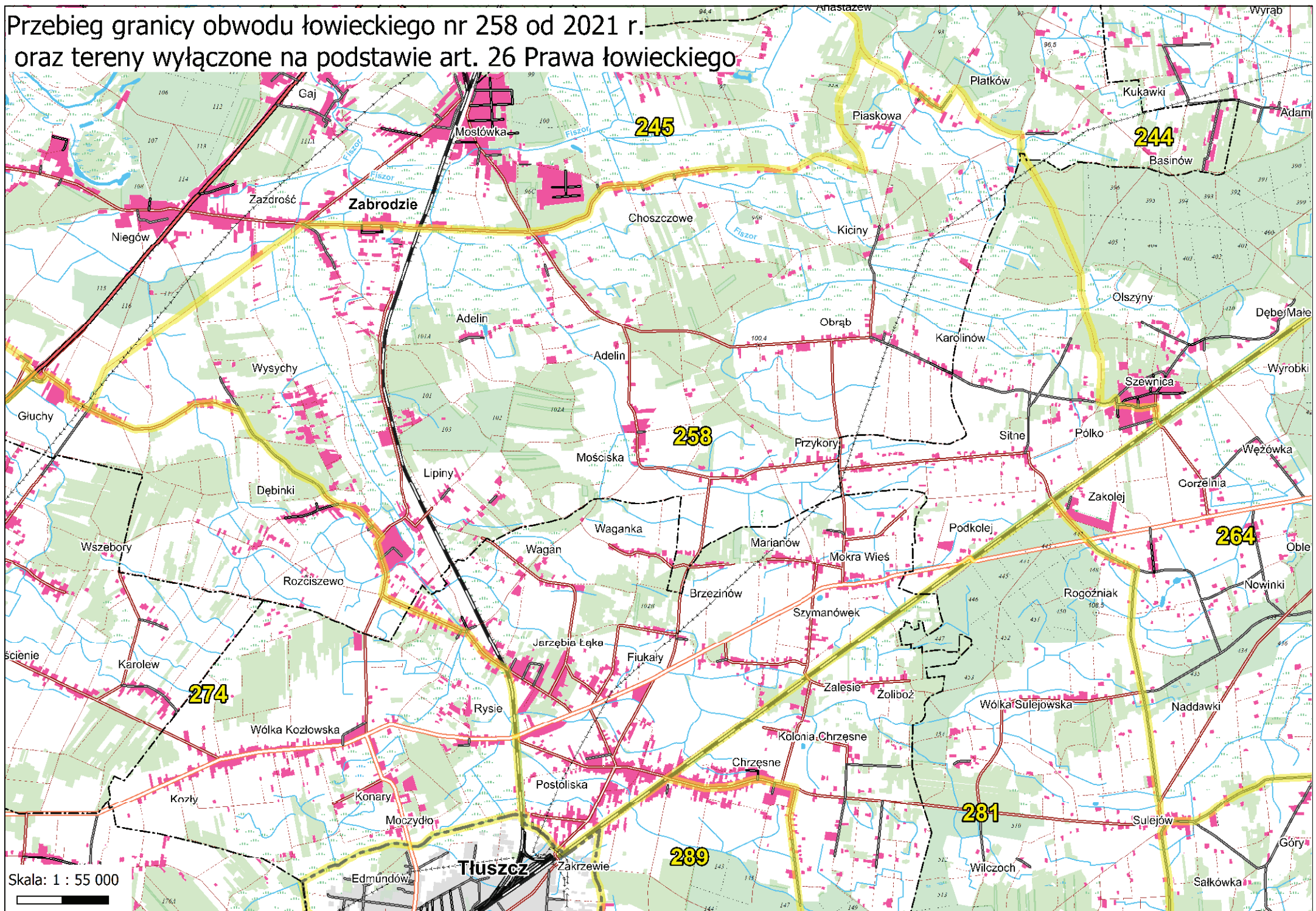
Przebieg granicy obwodu łowieckiego nr 255 od 2021 r.
oraz tereny wyłączane na podstawie art. 26
Prawa łowieckiego



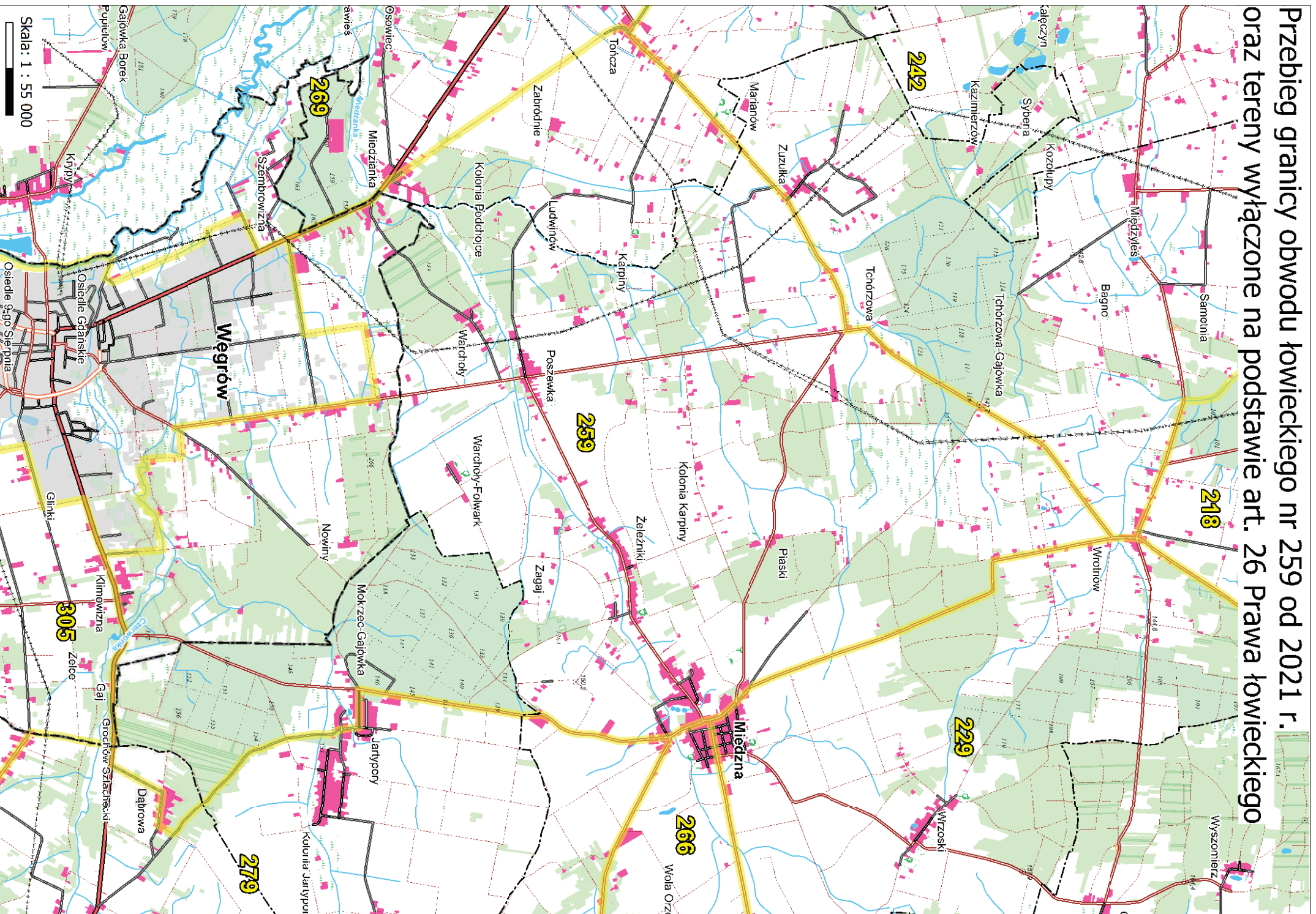
Przebieg granicy obwodu łowieckiego nr 256 od 2021 r.
oraz tereny wyłączone na podstawie art. 26
Prawa łowieckiego



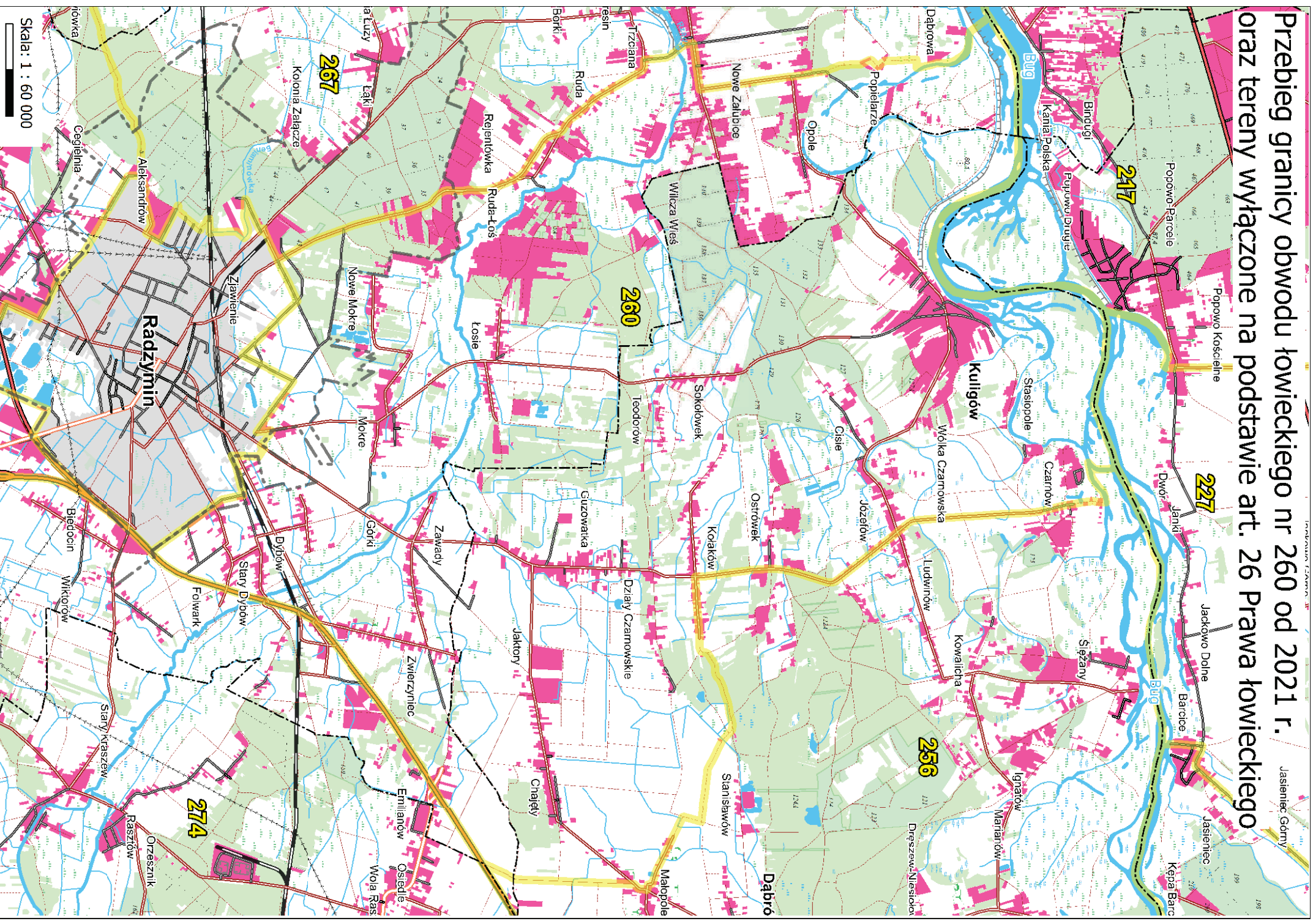
Przebieg granicy obwodu łowieckiego nr 258 od 2021 r.
oraz tereny wyłączone na podstawie art. 26 Prawa łowieckiego



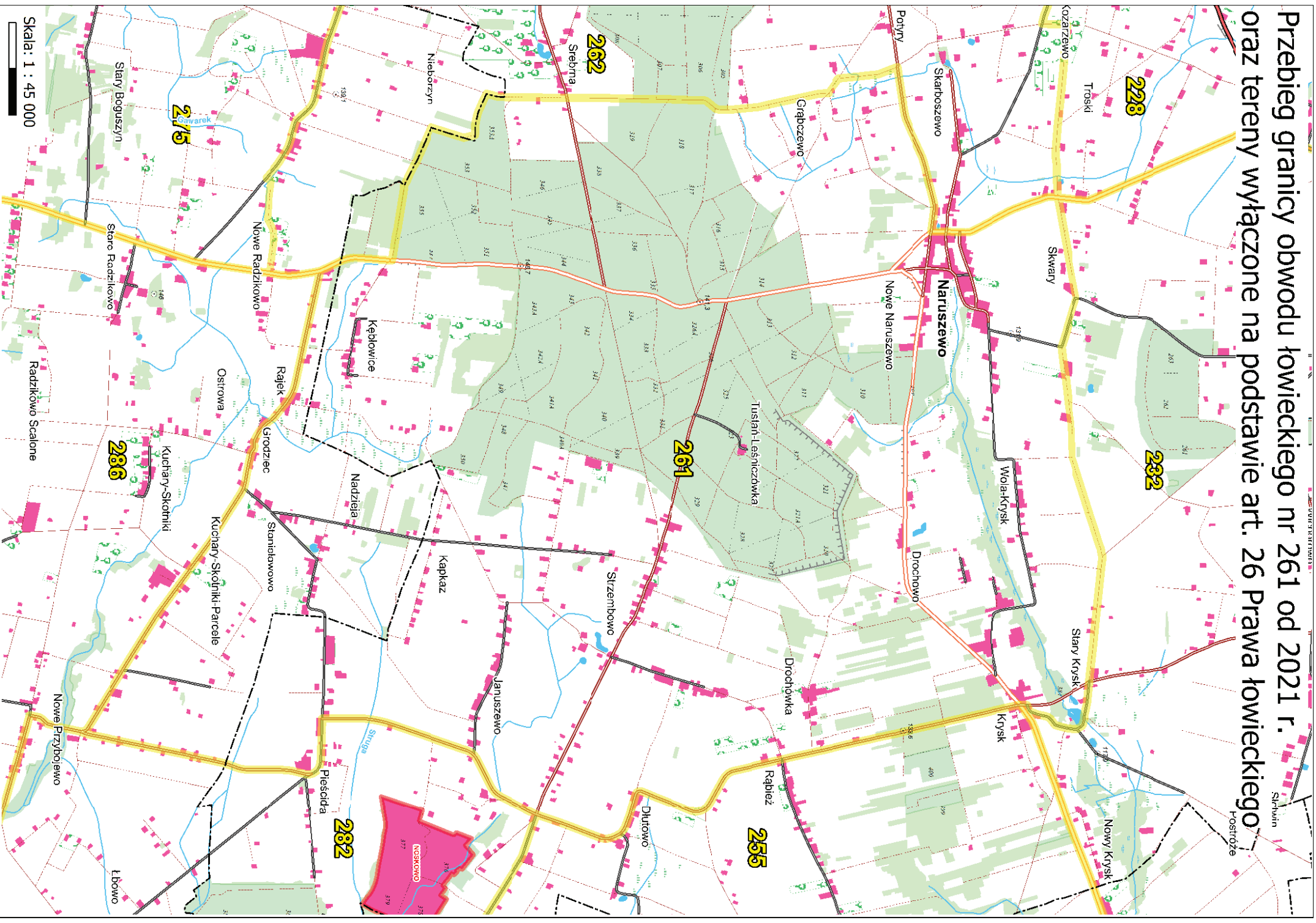
Przebieg granicy obwodu łowieckiego nr 259 od 2021 r.
oraz tereny wyłączone na podstawie art. 26 Prawa łowieckiego



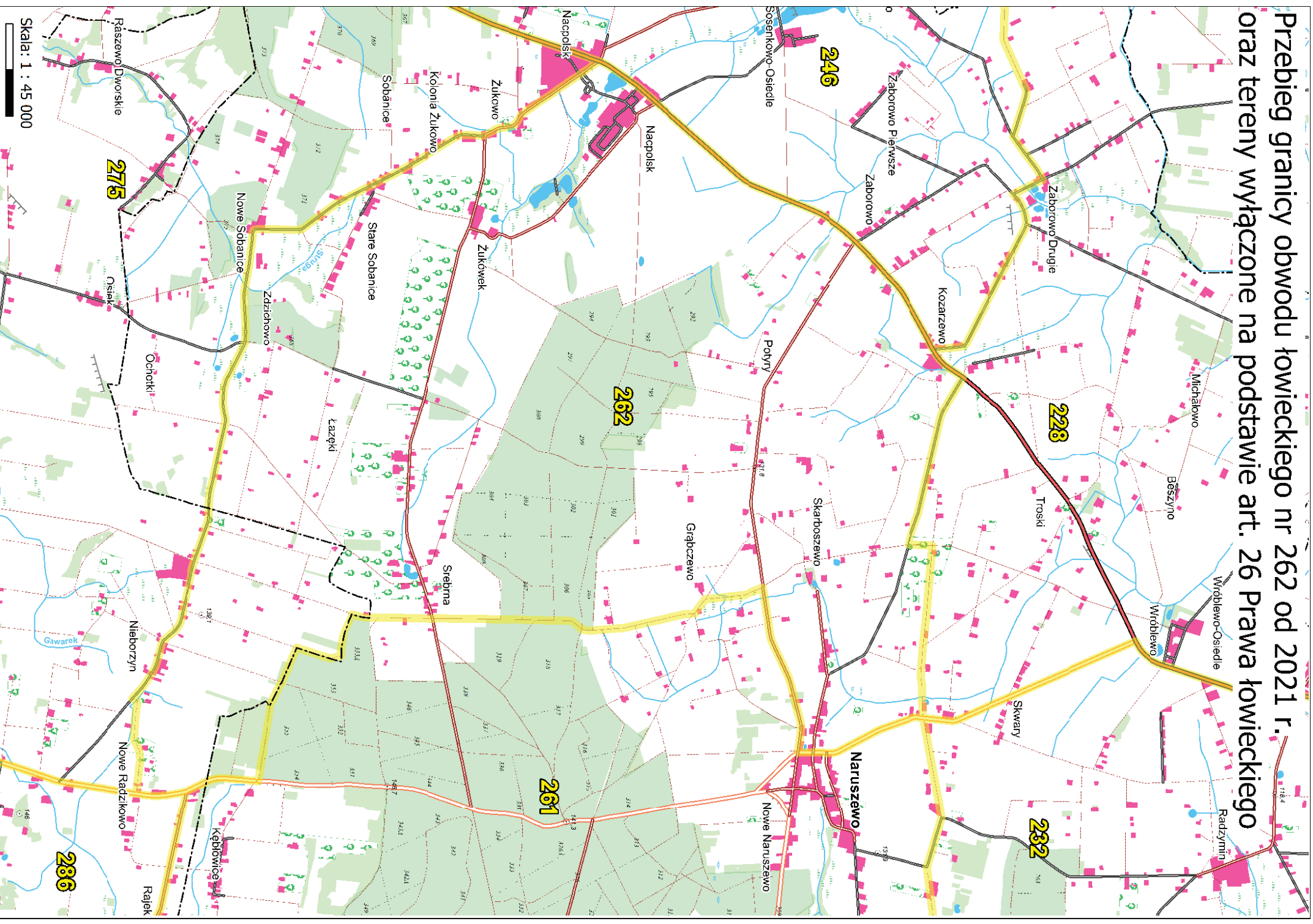
Przebieg granicy obwodu łowickiego nr 260 od 2021 r. oraz tereny wyłączone na podstawie art. 26 Prawa łowickiego



Przebieg granicy obwodu łowieckiego nr 261 od 2021 r.
oraz tereny wyłączane na podstawie art. 26 Prawa łowieckiego

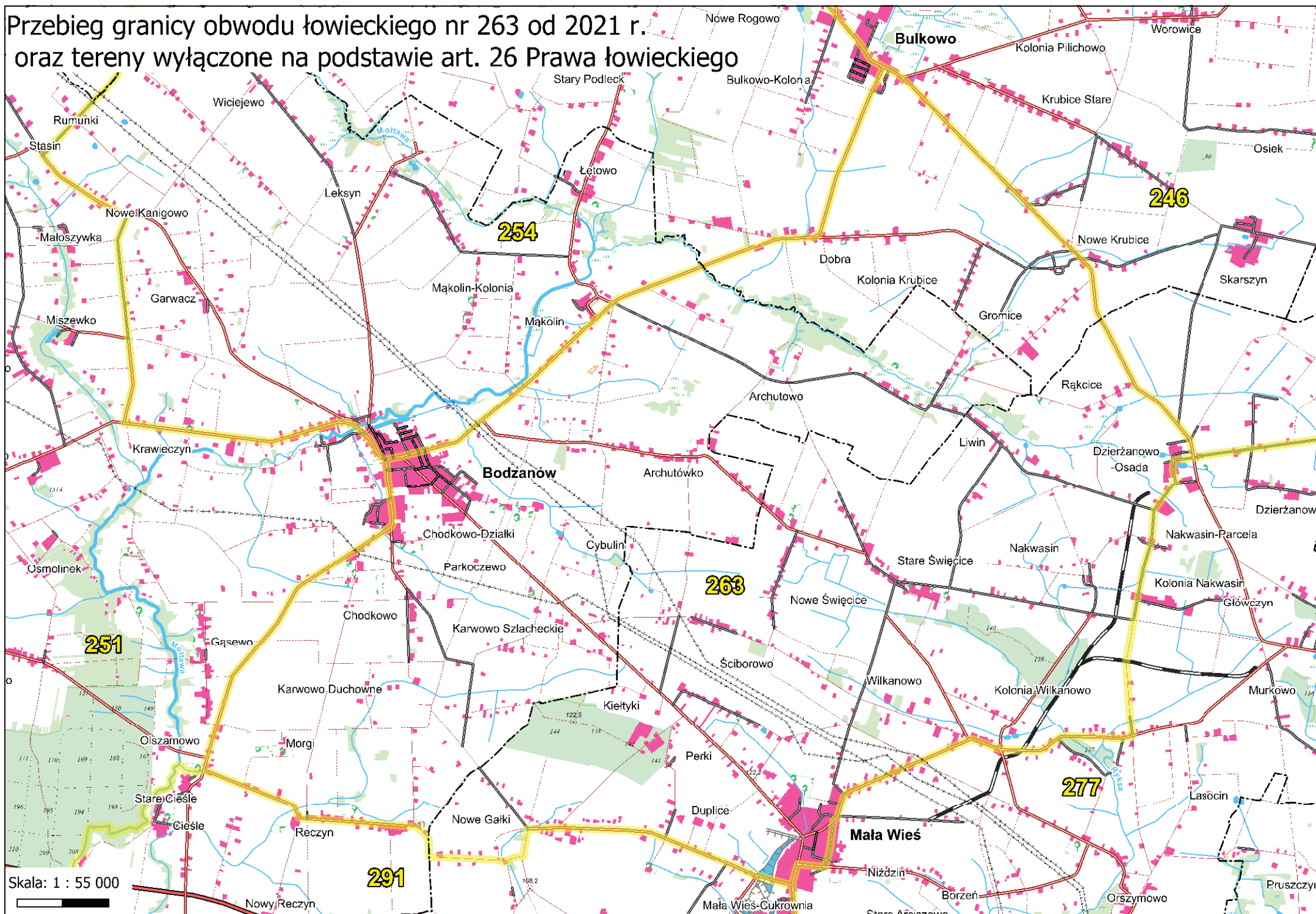


Przebieg granicy obwodu łowieckiego nr 262 od 2021 r.
oraz tereny wyłączane na podstawie art. 26 Prawa łowieckiego

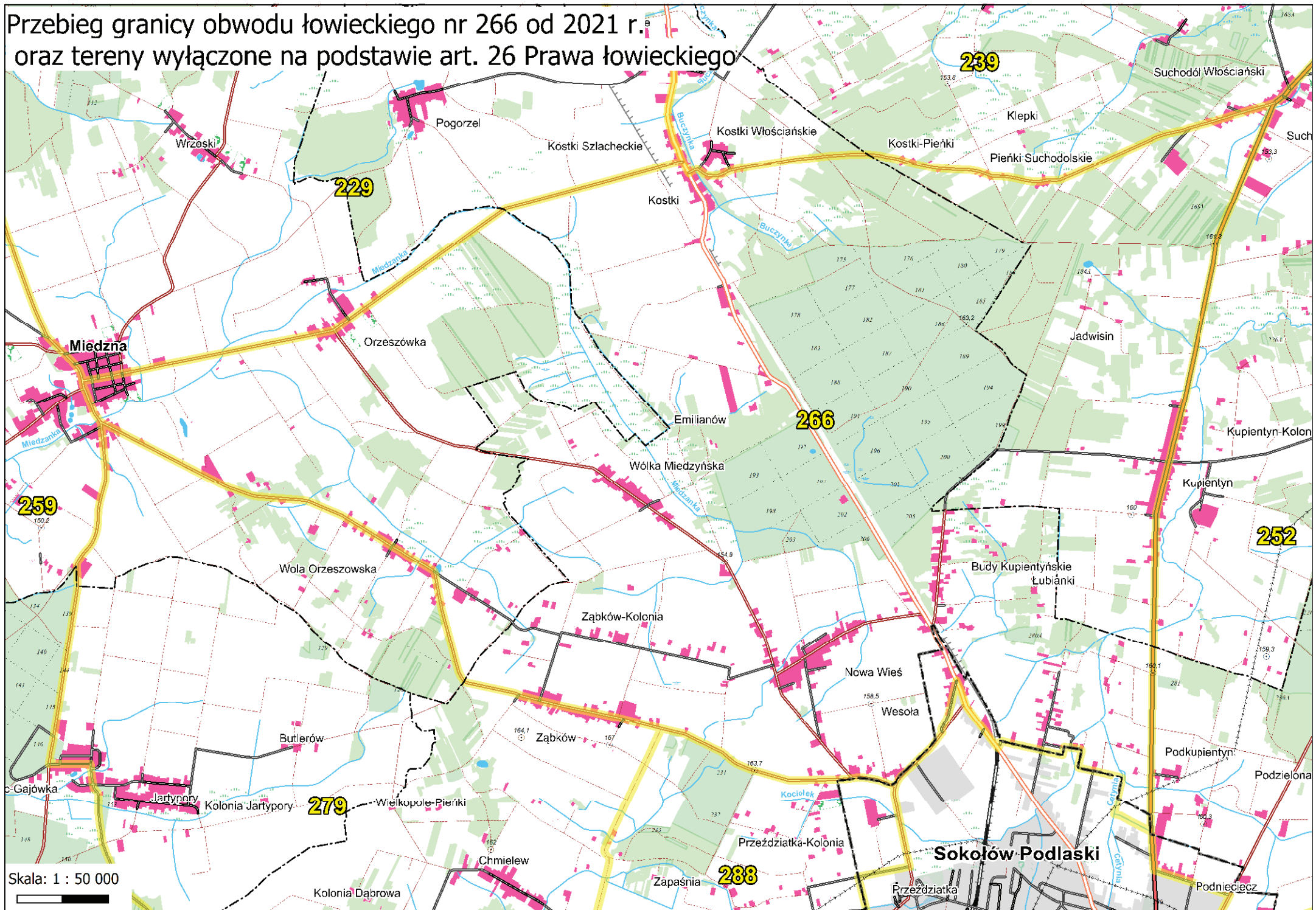


Skala: 1 : 45 000

Przebieg granicy obwodu łowieckiego nr 263 od 2021 r.
oraz tereny wyłączane na podstawie art. 26 Prawa łowieckiego

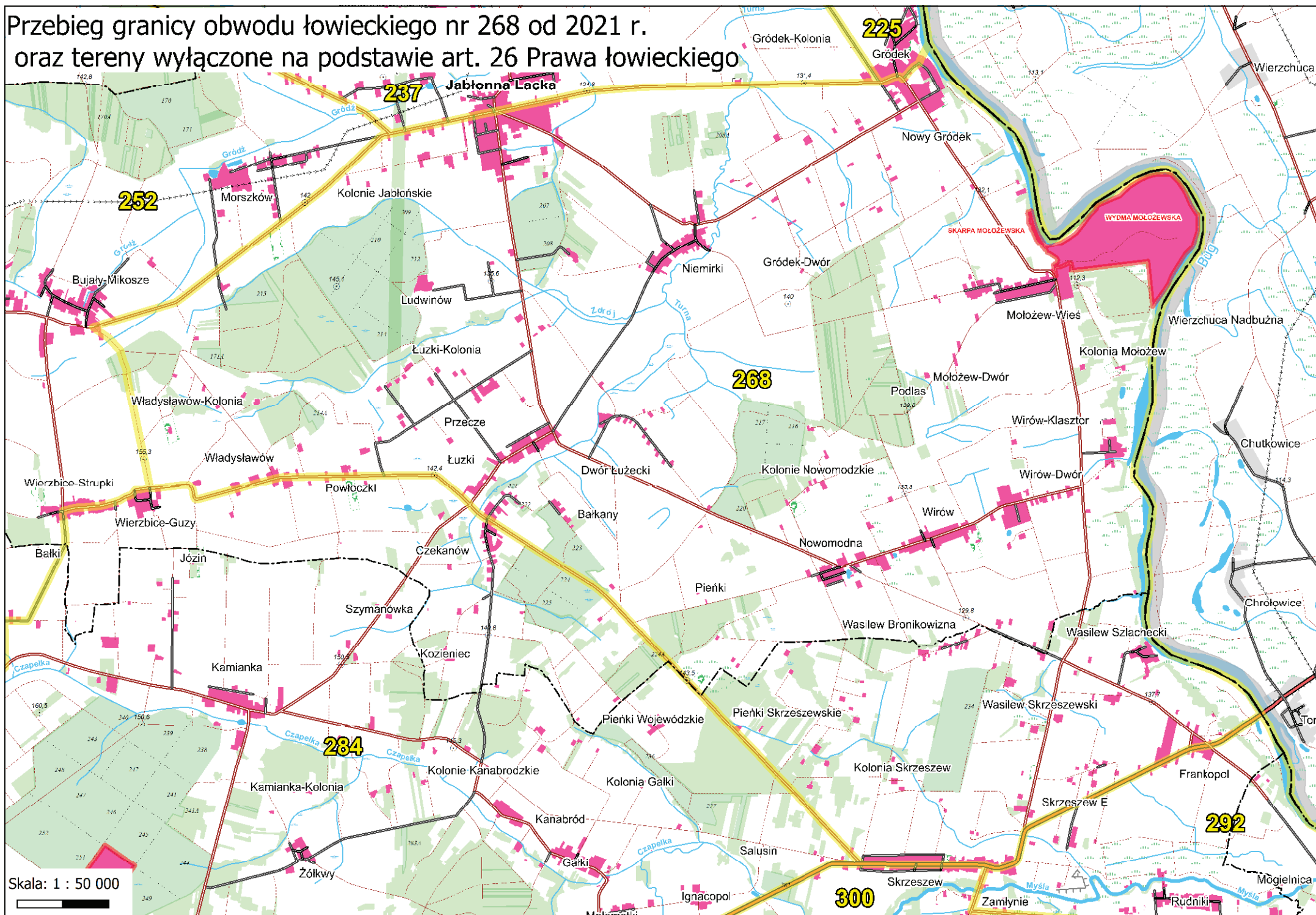


Przebieg granicy obwodu łowieckiego nr 266 od 2021 r.
oraz tereny wyłączane na podstawie art. 26 Prawa łowieckiego



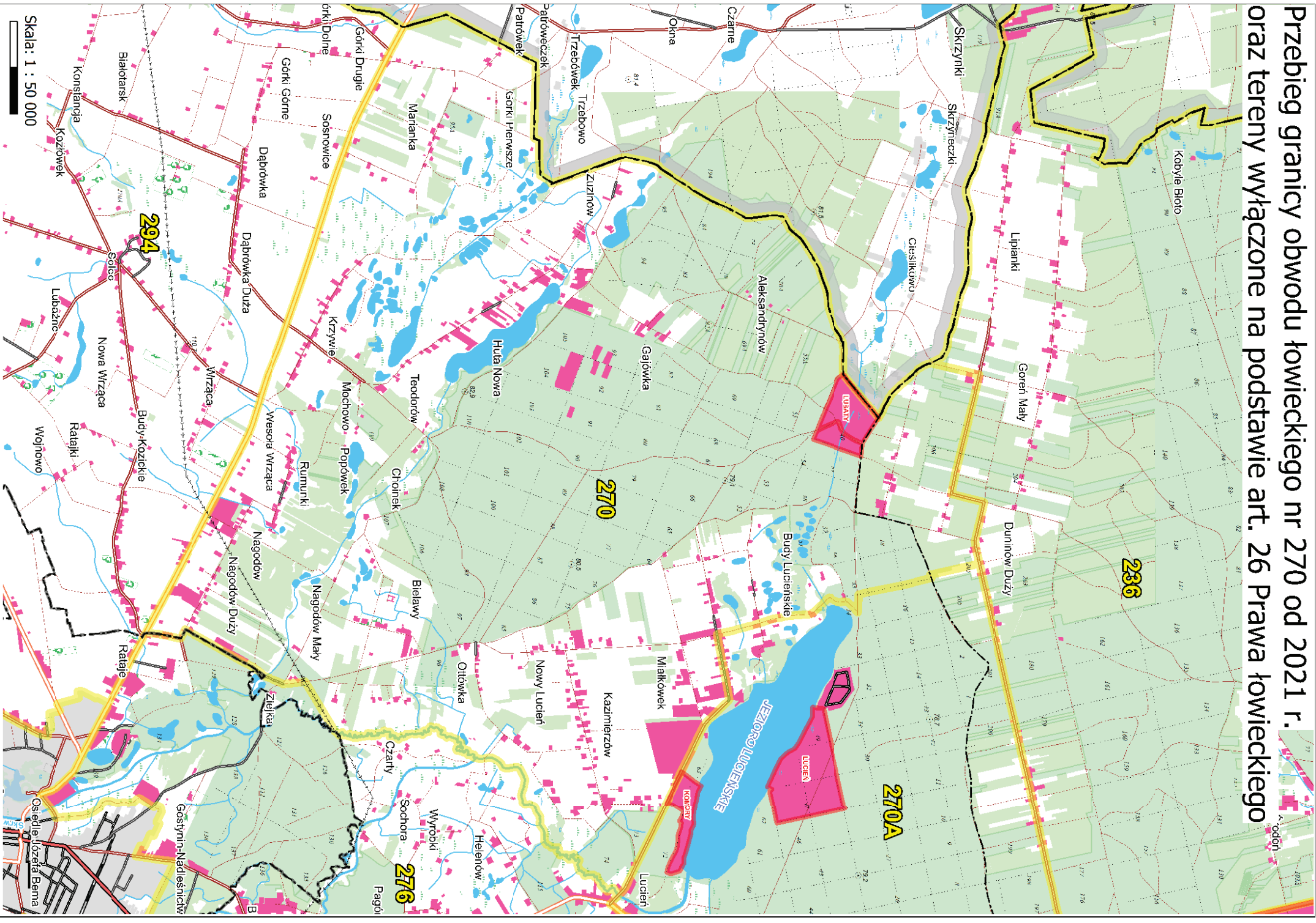
Skala: 1 : 50 000

Przebieg granicy obwodu łowieckiego nr 268 od 2021 r.
oraz tereny wyłączane na podstawie art. 26 Prawa łowieckiego



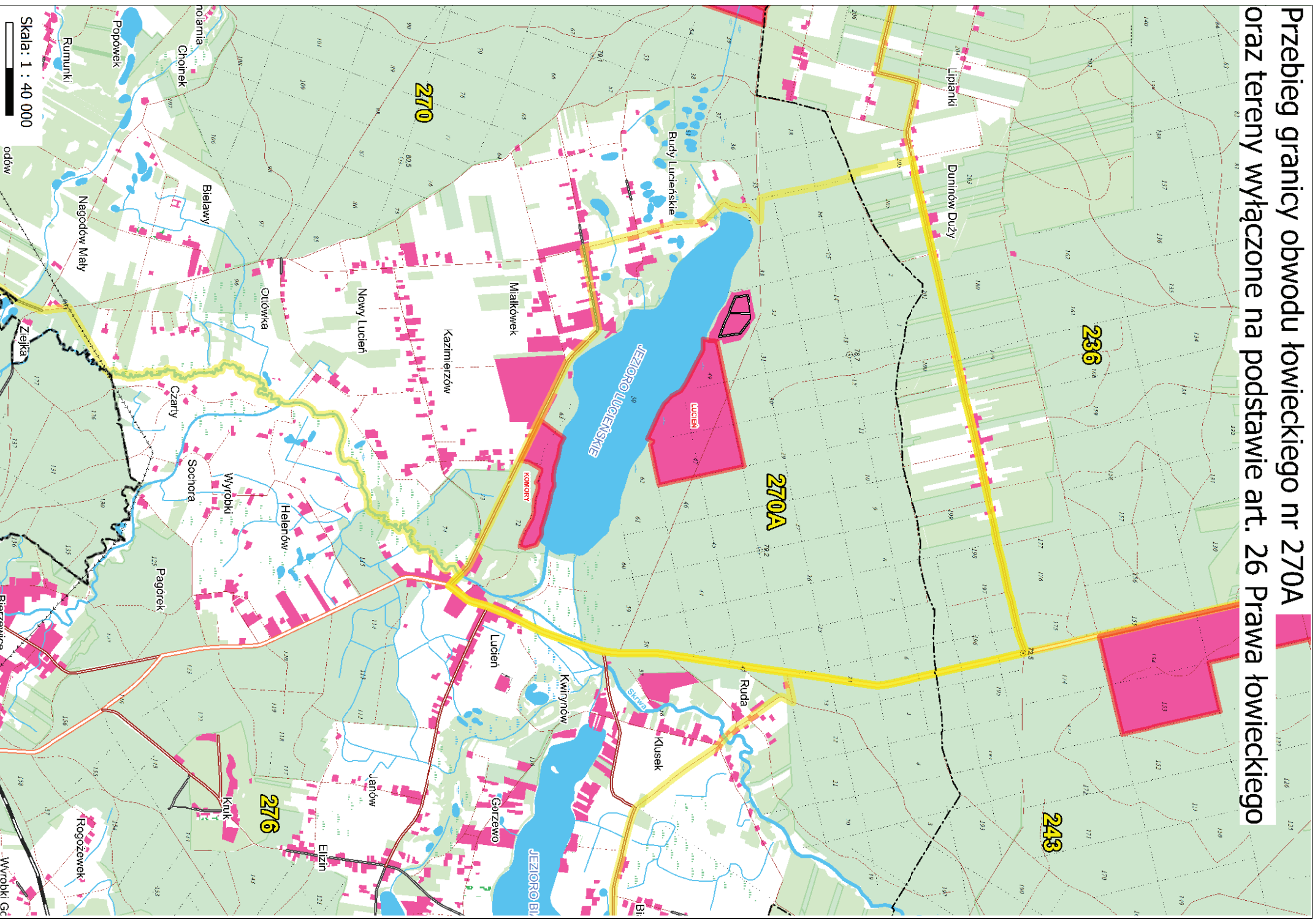
Skala: 1 : 50 000

Przebieg granicy obwodu łowieckiego nr 270 od 2021 r. oraz tereny wyłączone na podstawie art. 26 Prawa łowieckiego

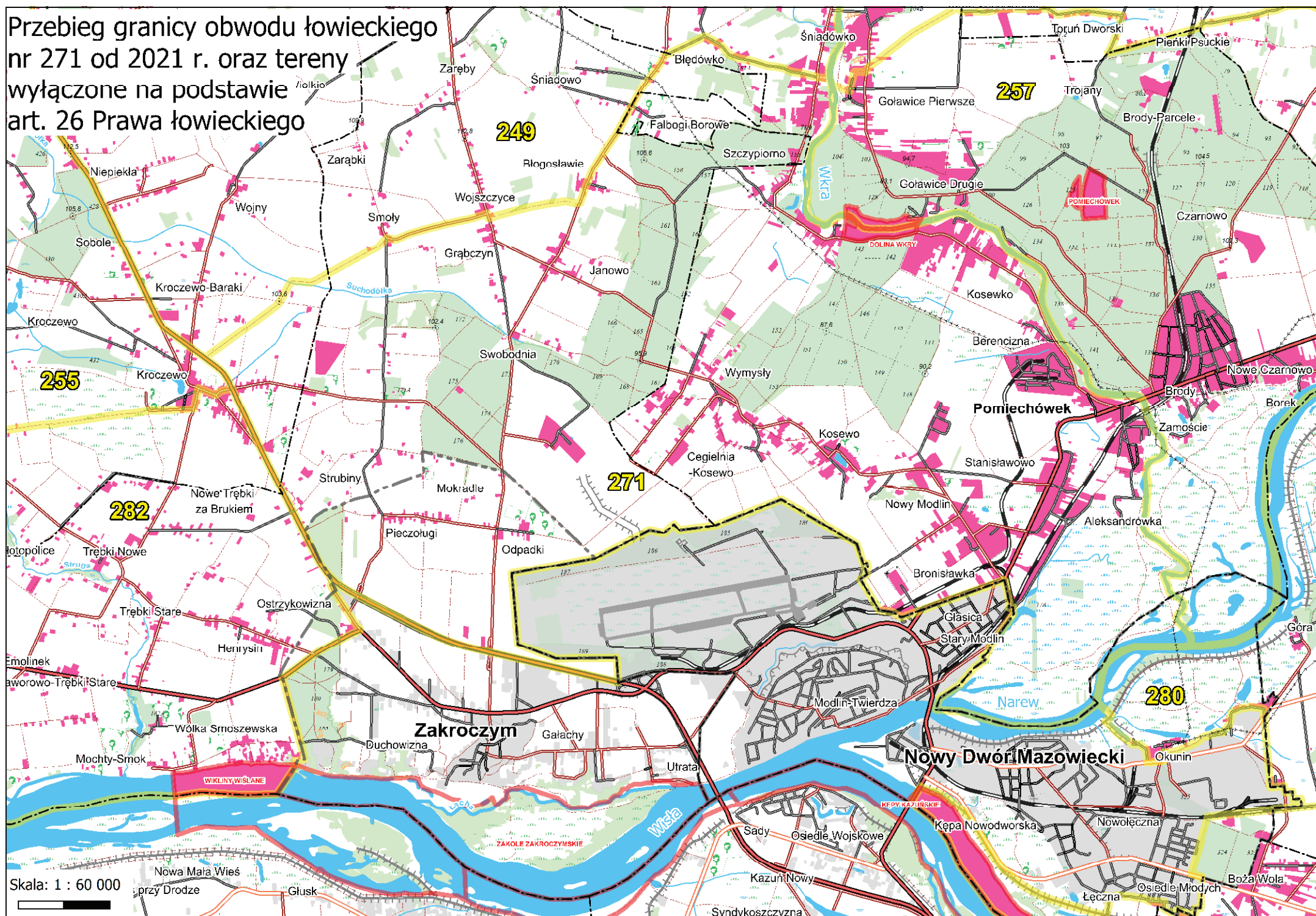


Skala: 1 : 50 000

Przebieg granicy obwodu łowieckiego nr 270A oraz tereny wyłączone na podstawie art. 26 Prawa łowieckiego

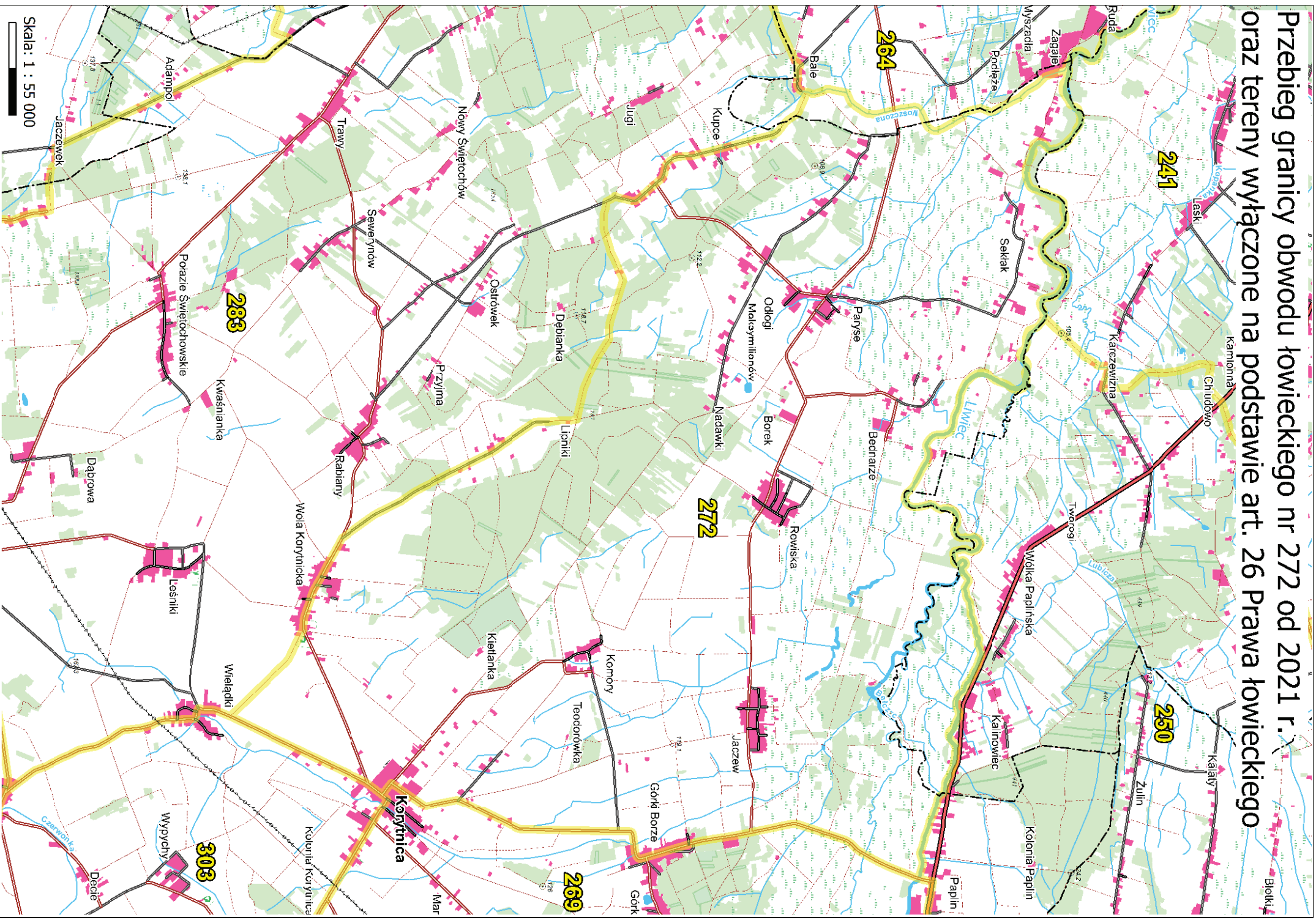


Przebieg granicy obwodu łowieckiego nr 271 od 2021 r. oraz tereny wyłączane na podstawie art. 26 Prawa łowieckiego

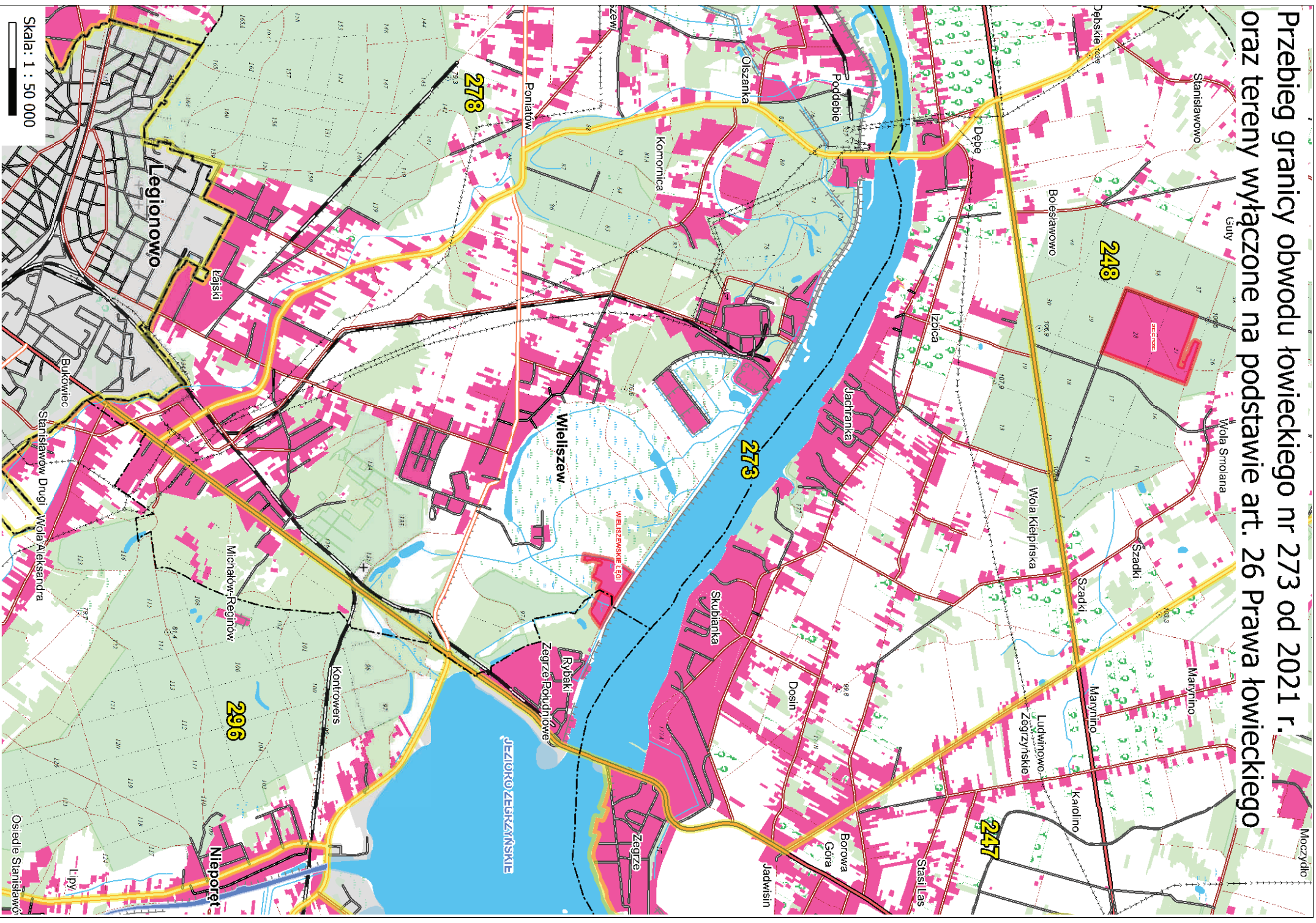


Skala: 1 : 60 000

Przebieg granicy obwodu łowieckiego nr 272 od 2021 r. oraz tereny wyłączone na podstawie art. 26 Prawa łowieckiego

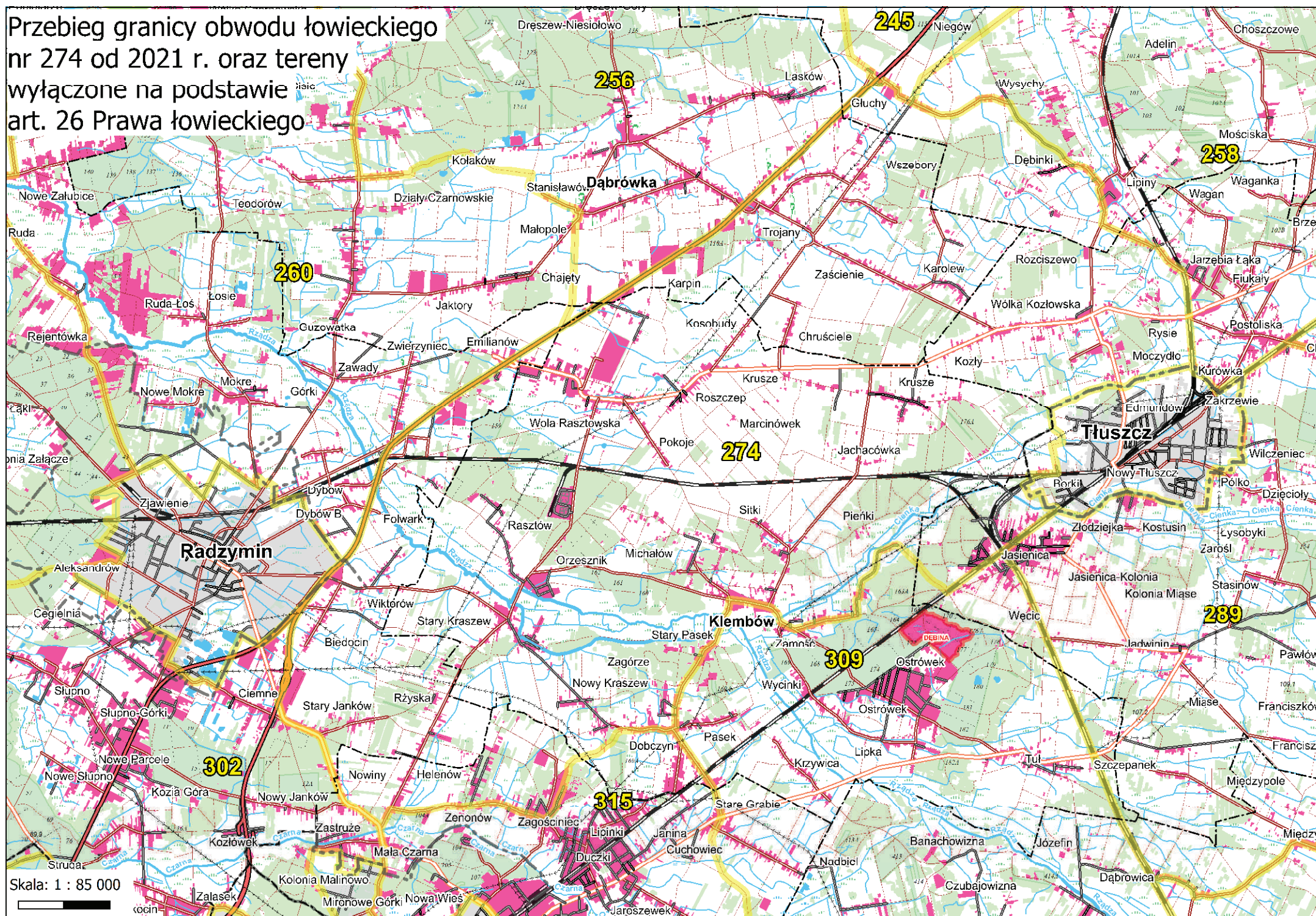


Przebieg granicy obwodu łowieckiego nr 273 od 2021 r.
oraz tereny wyłączane na podstawie art. 26 Prawa łowieckiego

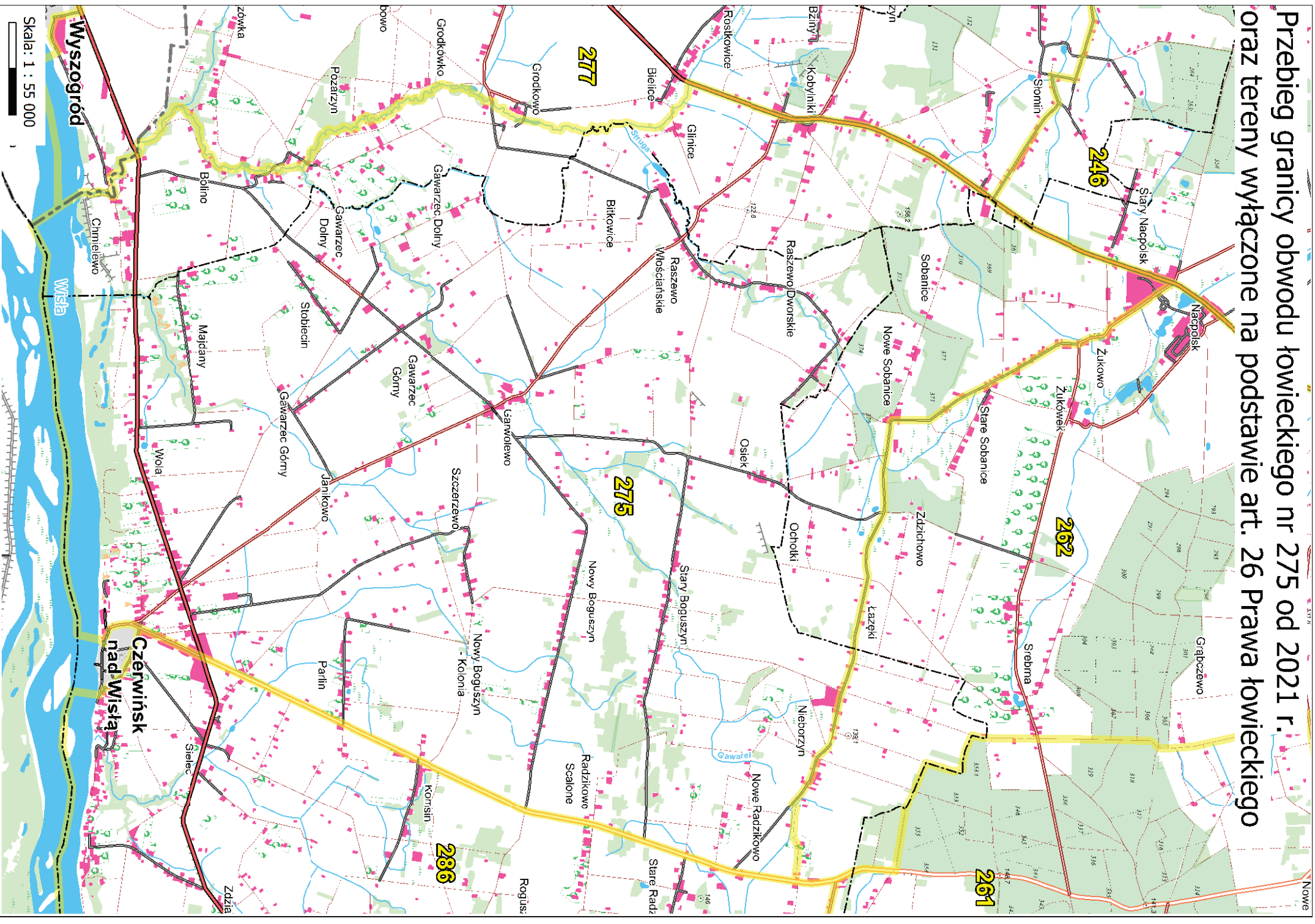


Skala: 1 : 50 000

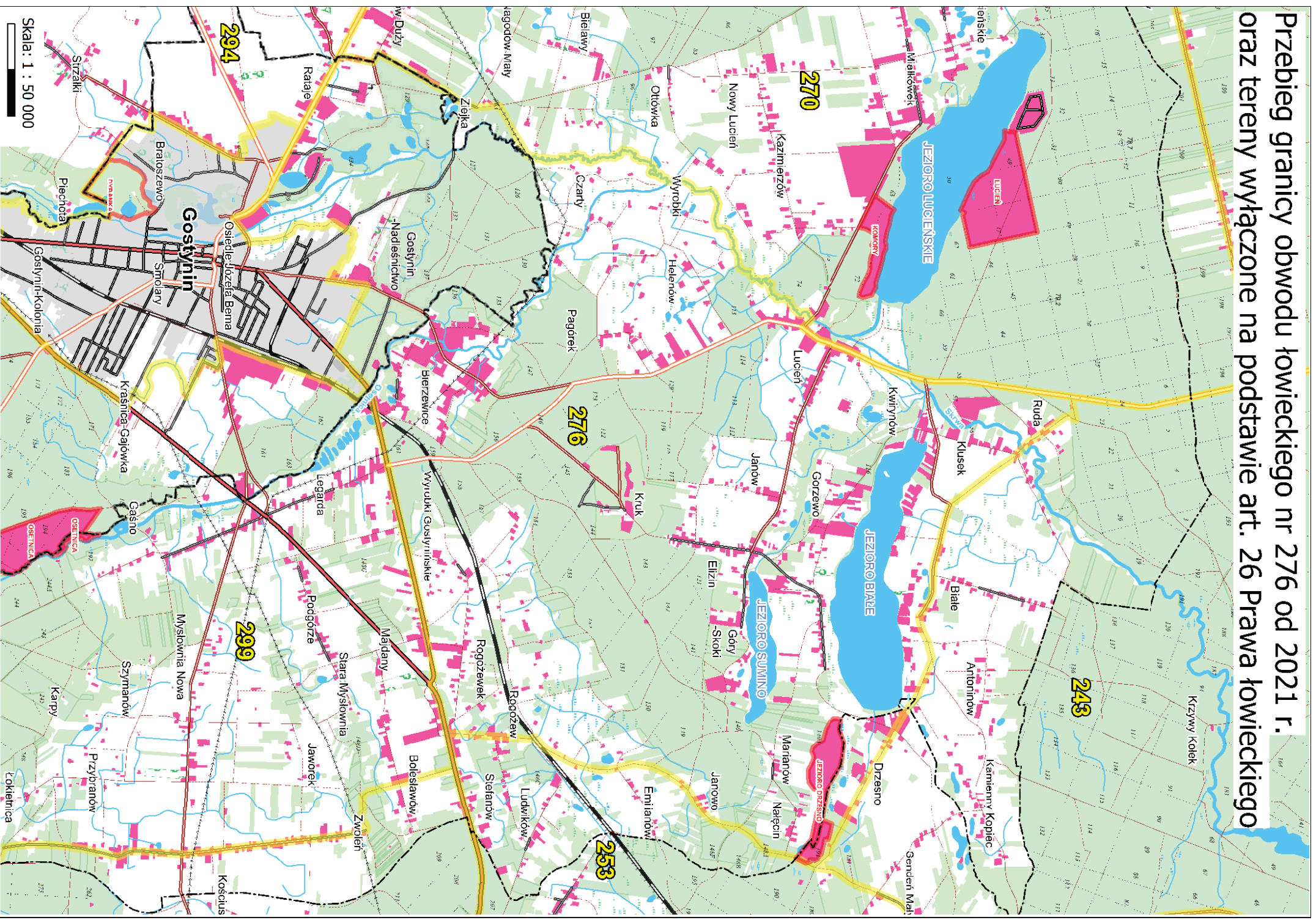
Przebieg granicy obwodu łowieckiego
nr 274 od 2021 r. oraz tereny
wyłączone na podstawie
art. 26 Prawa łowieckiego



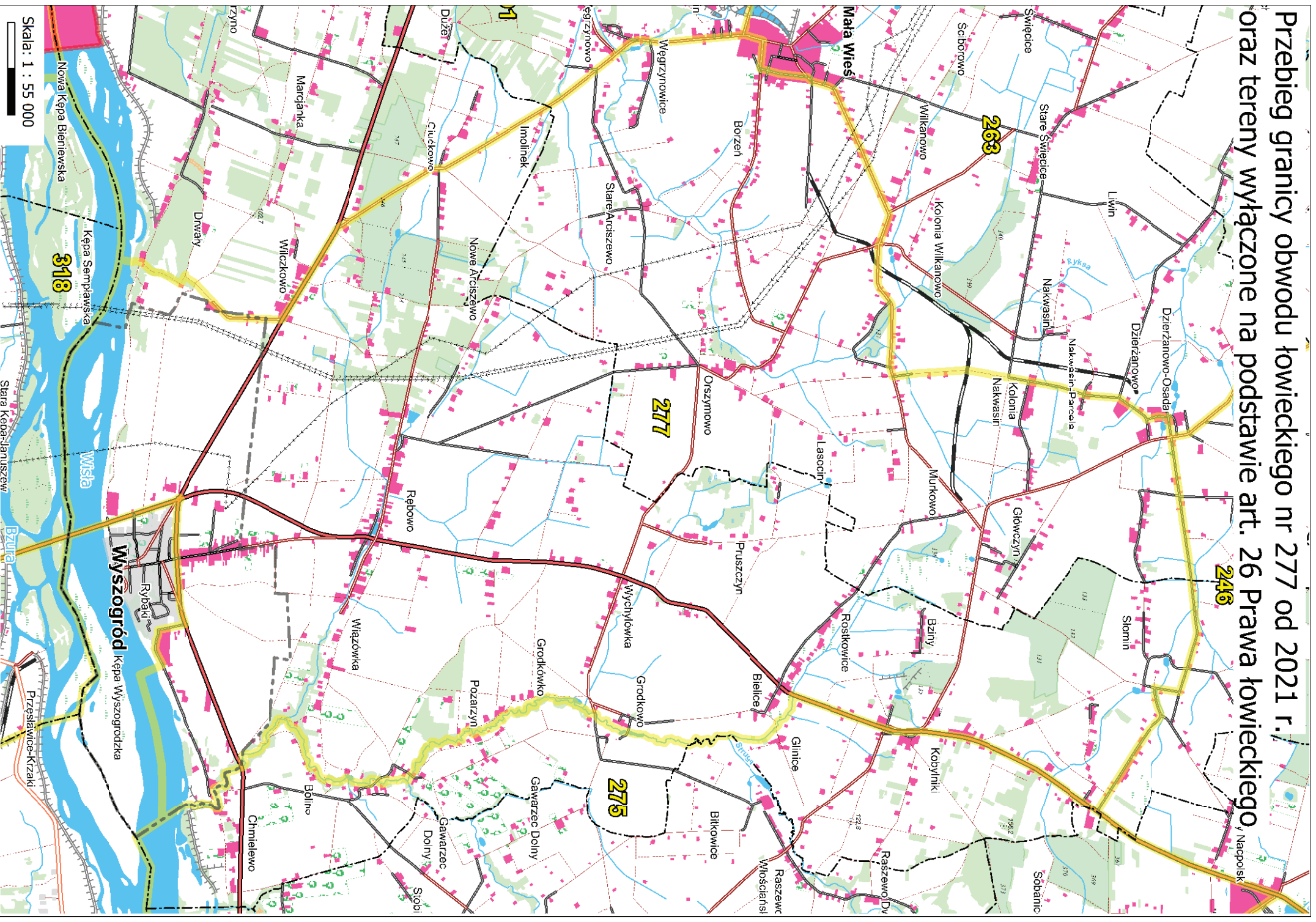
Przebieg granicy obwodu łowieckiego nr 275 od 2021 r. oraz tereny wyłączane na podstawie art. 26 Prawa łowieckiego



Przebieg granicy obwodu łowieckiego nr 276 od 2021 r.
oraz tereny wyłączone na podstawie art. 26 Prawa łowieckiego



**Przebieg granicy obwodu łowieckiego nr 277 od 2021 r. /
oraz tereny wyłączone na podstawie art. 26 Prawa łowieckiego**



Skala: 1 : 55 000

318

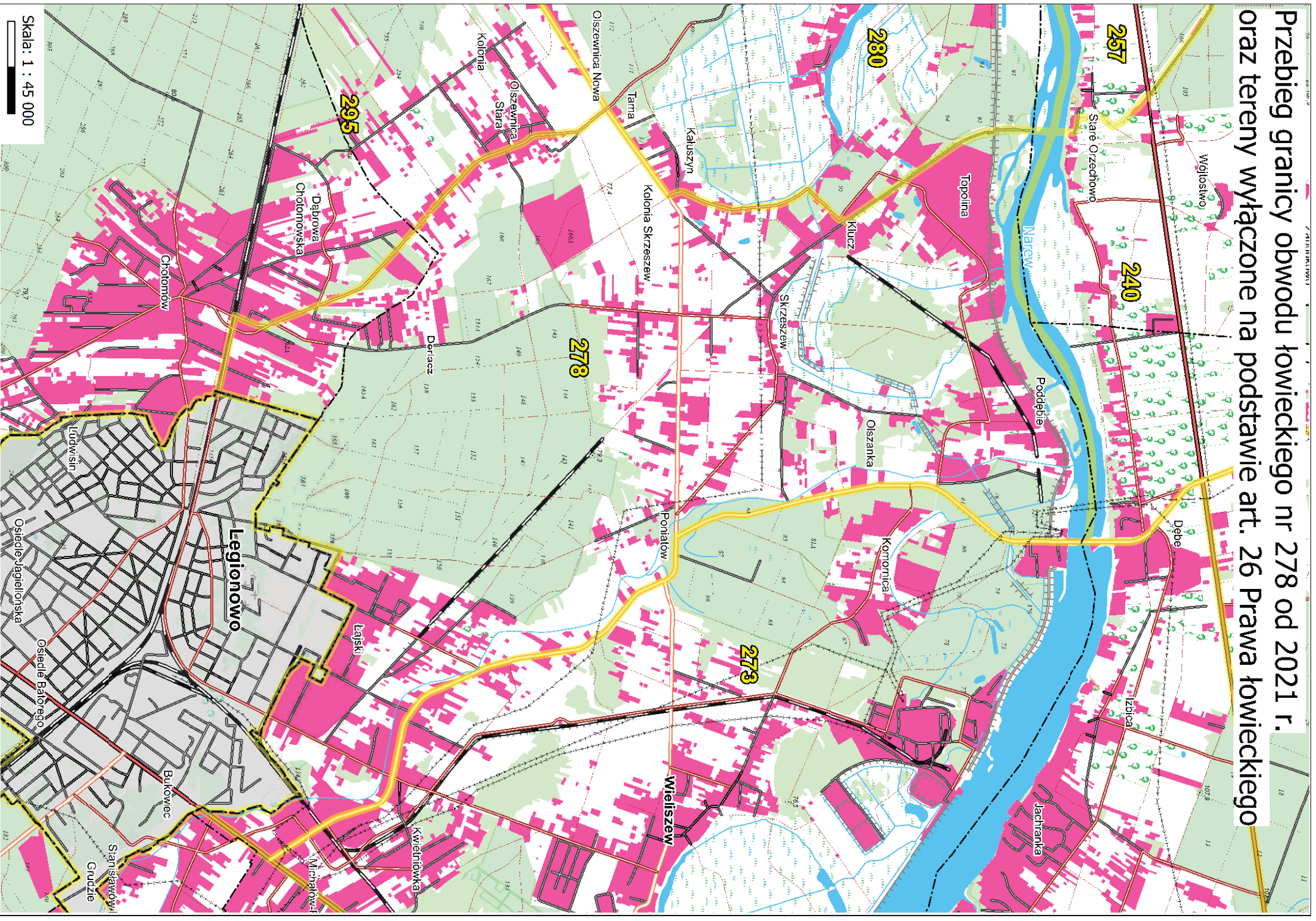
246

263

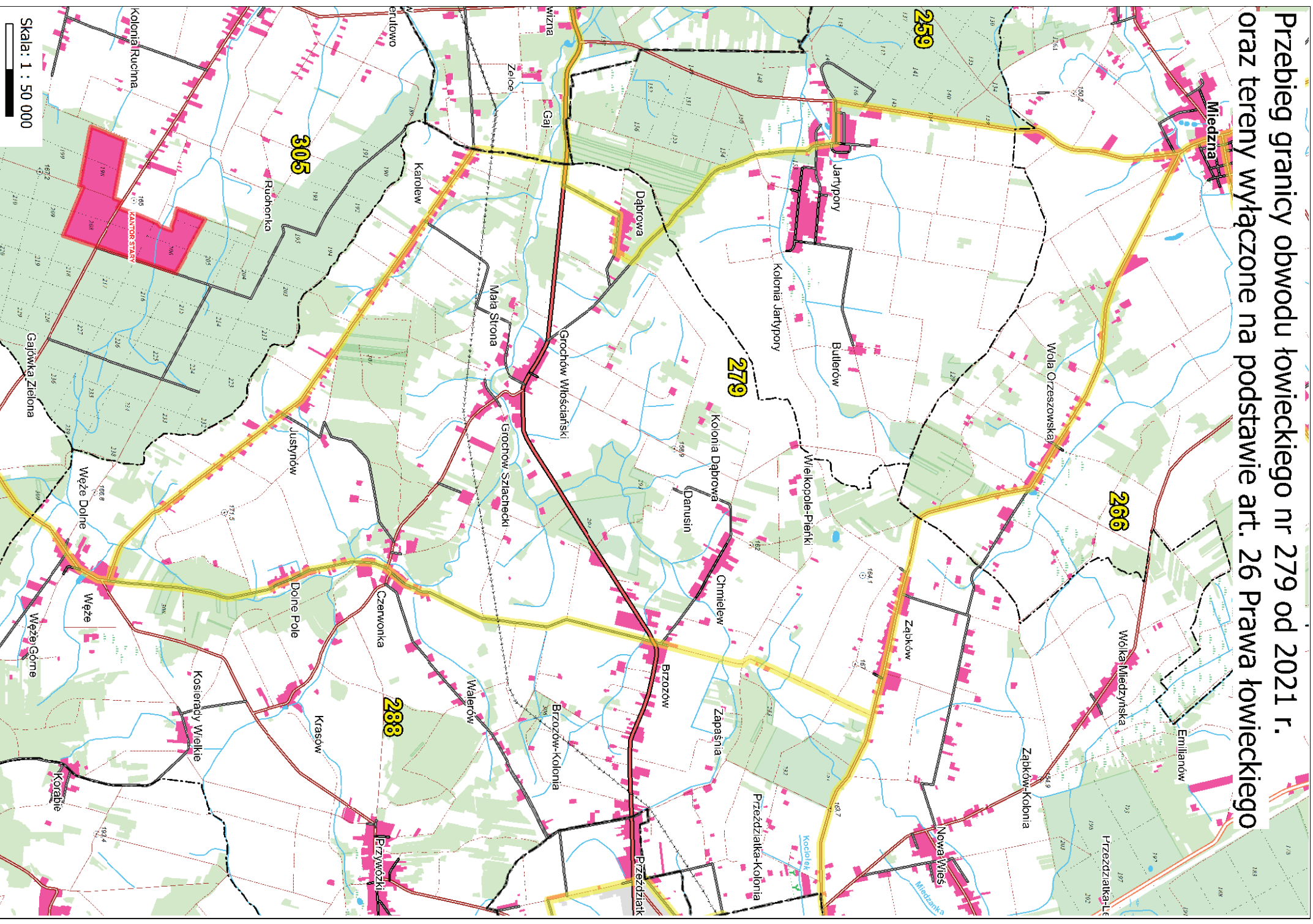
277

275

Przebieg granicy obwodu łowieckiego nr 278 od 2021 r.
oraz tereny wyłączane na podstawie art. 26 Prawa łowieckiego

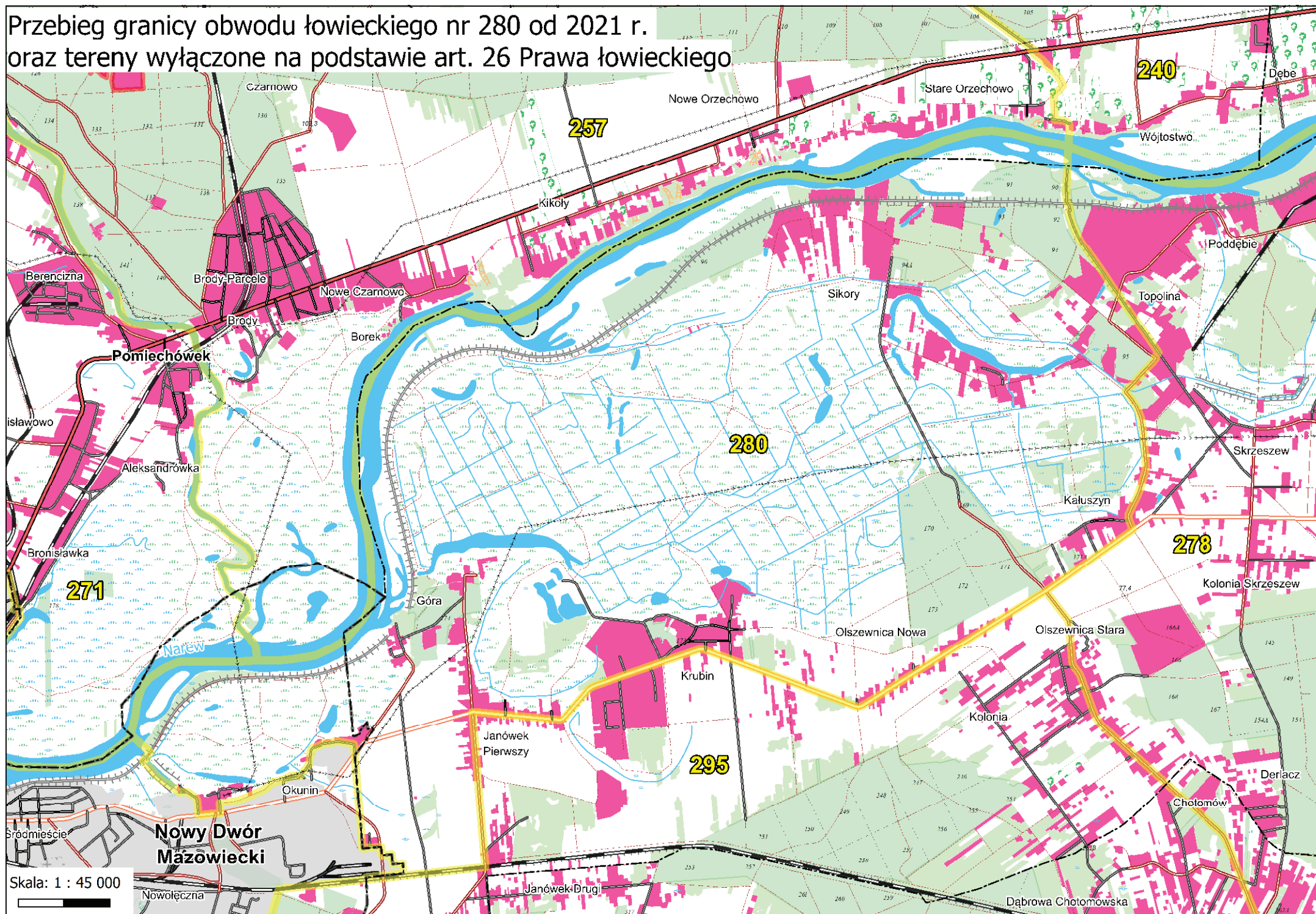


Przebieg granicy obwodu łowieckiego nr 279 od 2021 r.
oraz tereny wyłączane na podstawie art. 26 Prawa łowieckiego

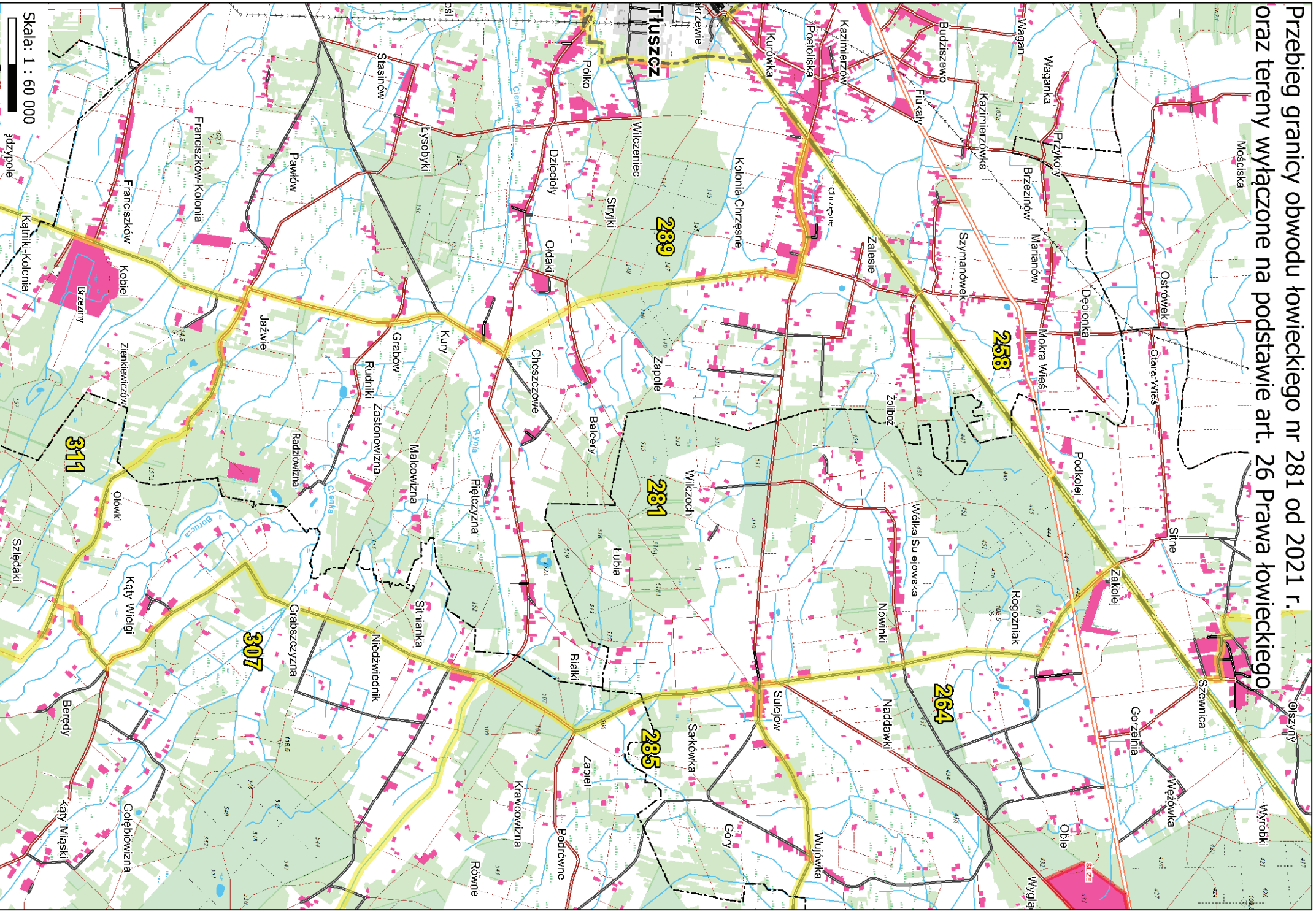


Skala: 1 : 50 000

Przebieg granicy obwodu łowieckiego nr 280 od 2021 r.
oraz tereny wyłączane na podstawie art. 26 Prawa łowieckiego



Przebieg granicy obwodu łowieckiego nr 281 od 2021 r. oraz tereny wyłączone na podstawie art. 26 Prawa łowieckiego

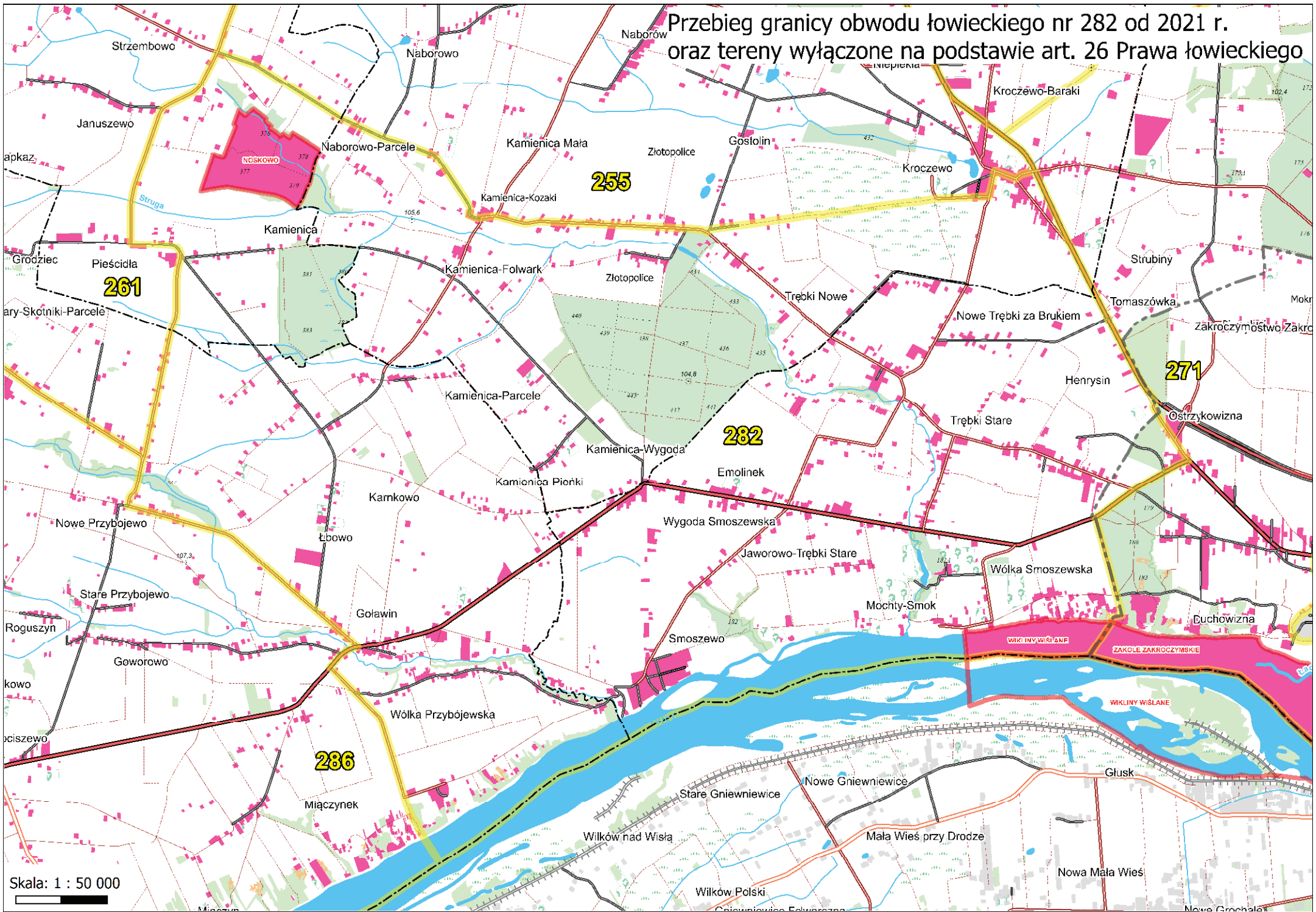


Skala: 1 : 60 000



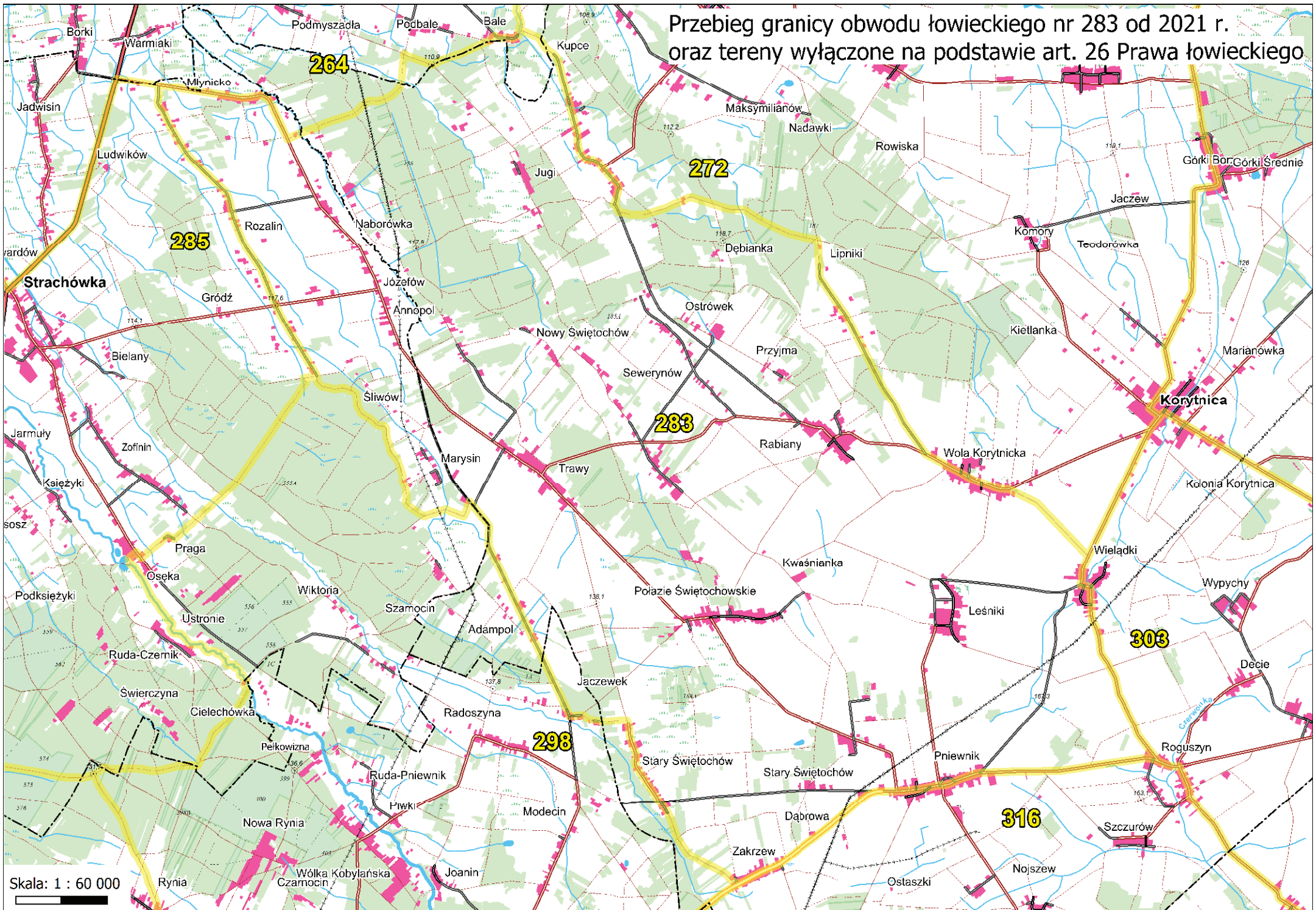
podzypole

Przebieg granicy obwodu łowieckiego nr 282 od 2021 r. oraz tereny wyłączane na podstawie art. 26 Prawa łowieckiego



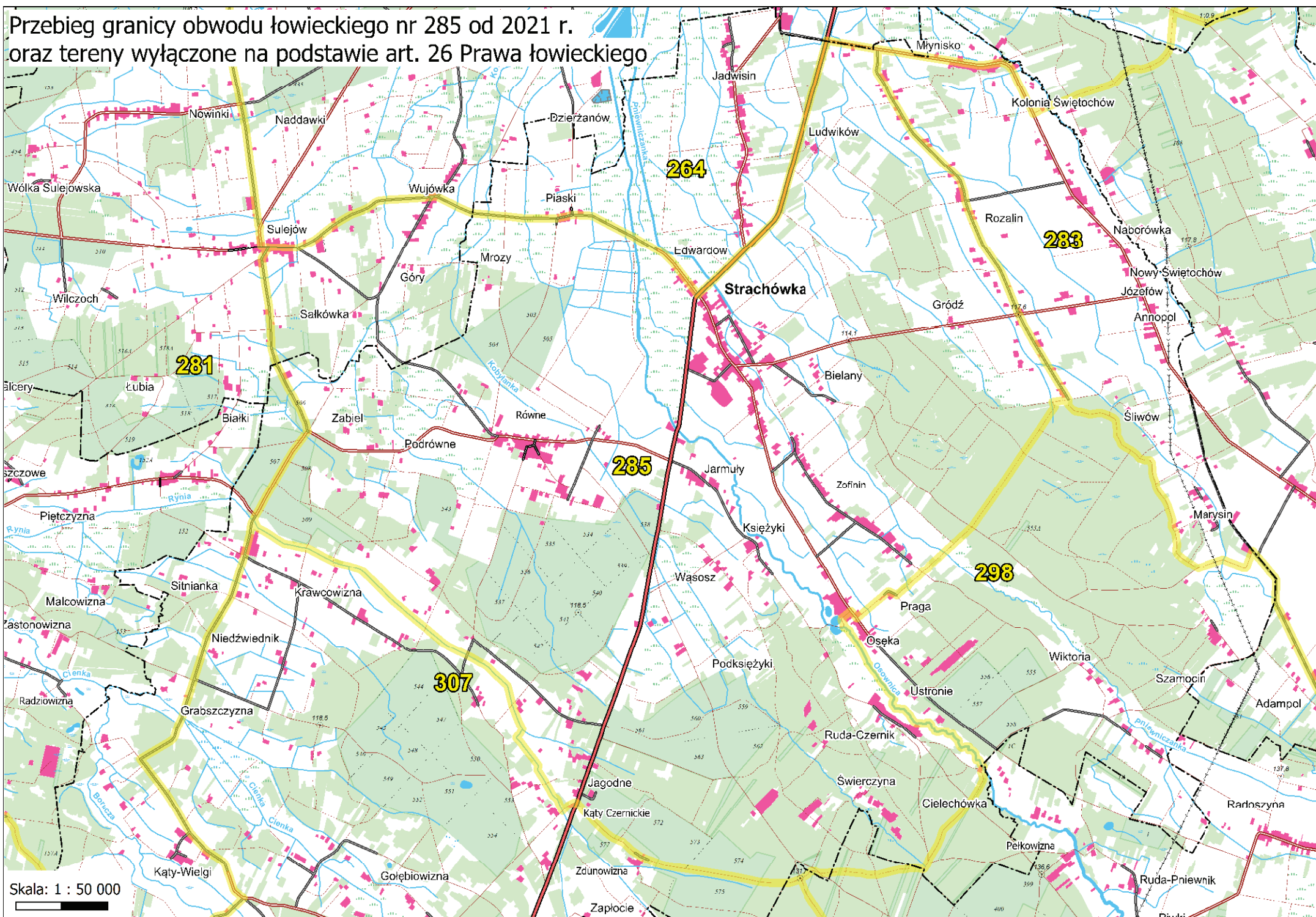
Skala: 1 : 50 000

Przebieg granicy obwodu łowieckiego nr 283 od 2021 r.
oraz tereny wyłączone na podstawie art. 26 Prawa łowieckiego

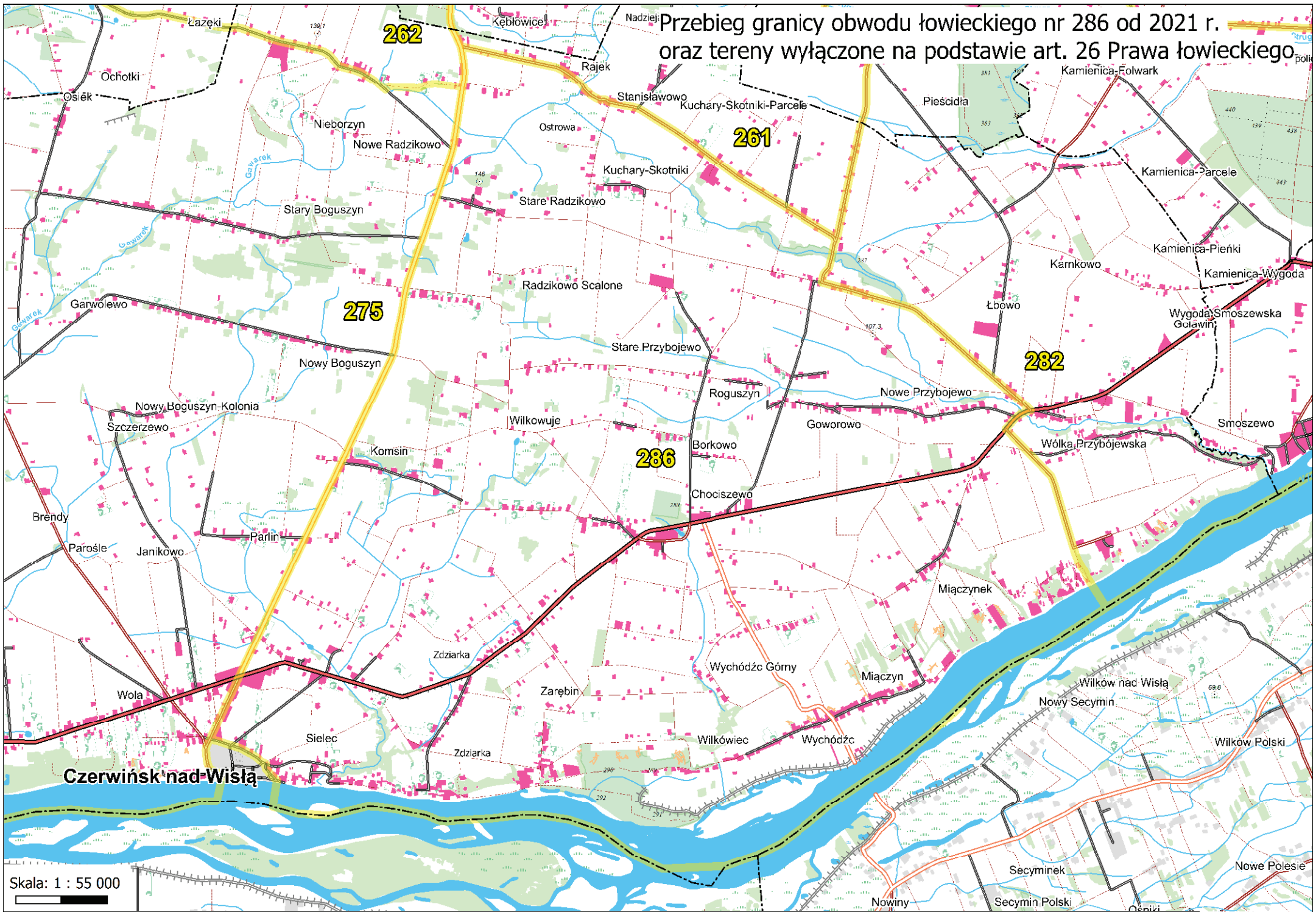


Skala: 1 : 60 000

Przebieg granicy obwodu łowieckiego nr 285 od 2021 r. oraz tereny wyłączone na podstawie art. 26 Prawa łowieckiego

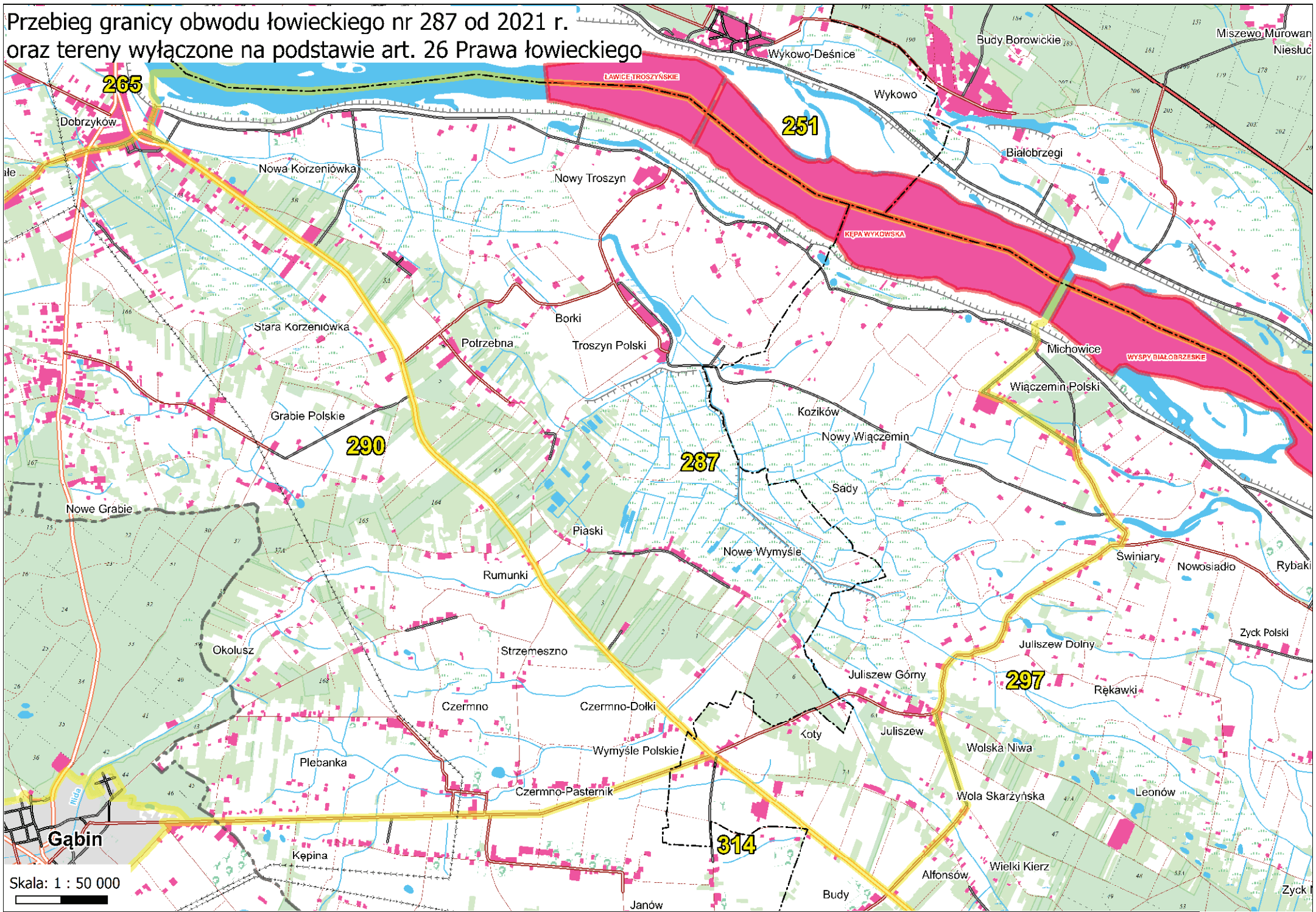


Przebieg granicy obwodu łowieckiego nr 286 od 2021 r.
oraz tereny wyłączzone na podstawie art. 26 Prawa łowieckiego

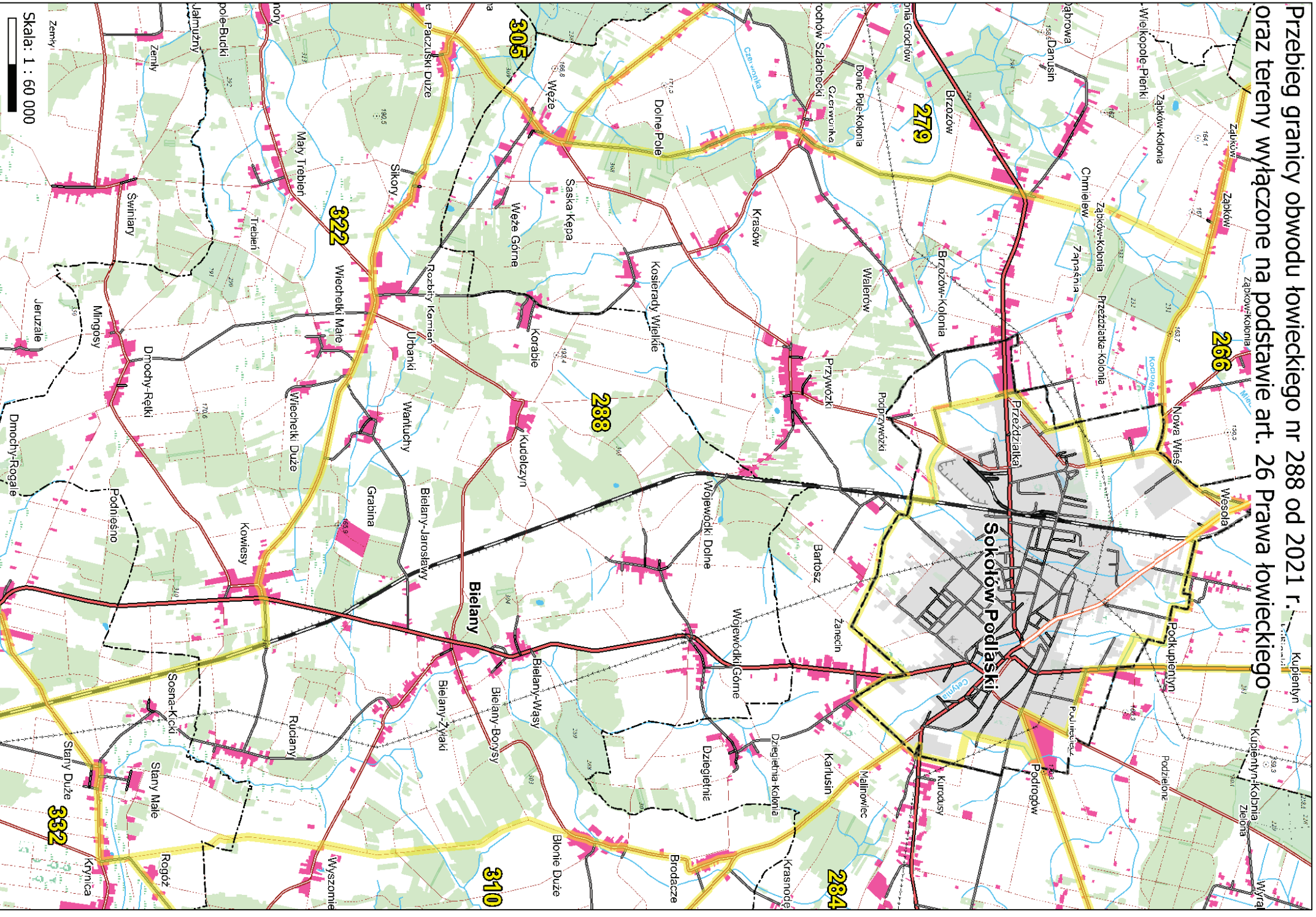


Skala: 1 : 55 000

Przebieg granicy obwodu łowieckiego nr 287 od 2021 r.
oraz tereny wyłączane na podstawie art. 26 Prawa łowieckiego

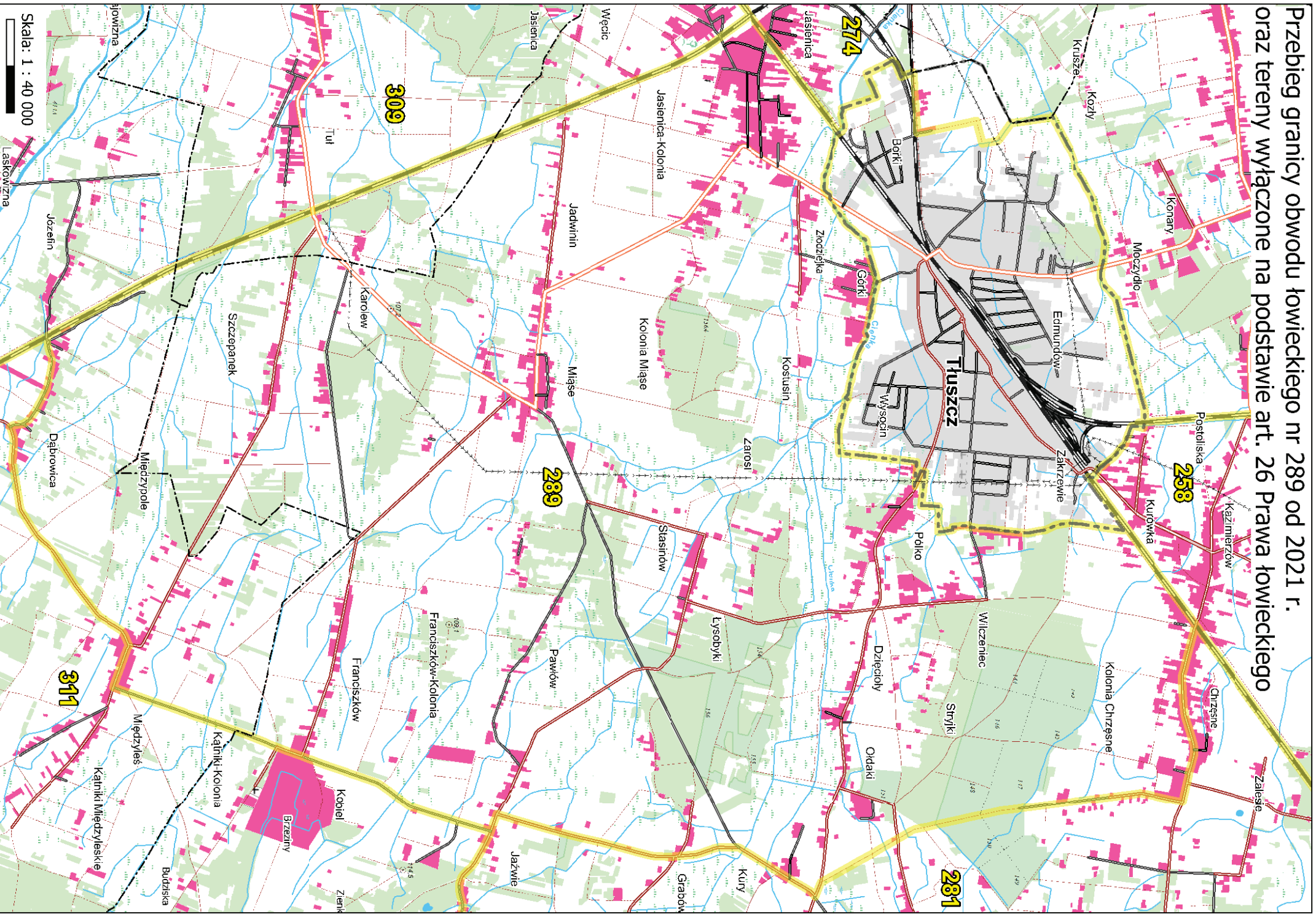


Przebieg granicy obwodu łowieckiego nr 288 od 2021 r. oraz tereny wyłączane na podstawie art. 26 Prawa łowieckiego



Skala: 1 : 60 000

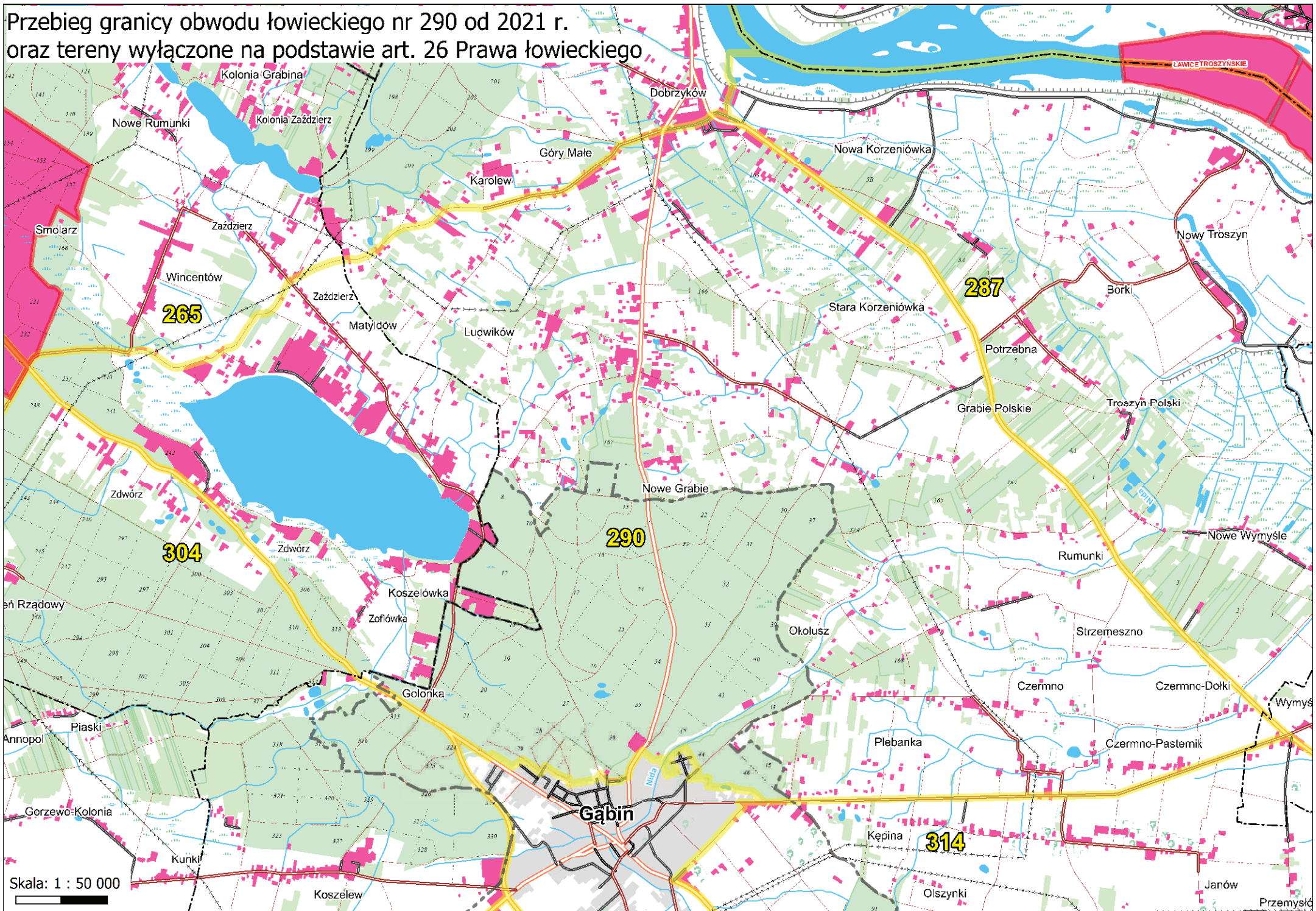
Przebieg granicy obwodu łowieckiego nr 289 od 2021 r.
oraz tereny wyłączone na podstawie art. 26 Prawa łowieckiego



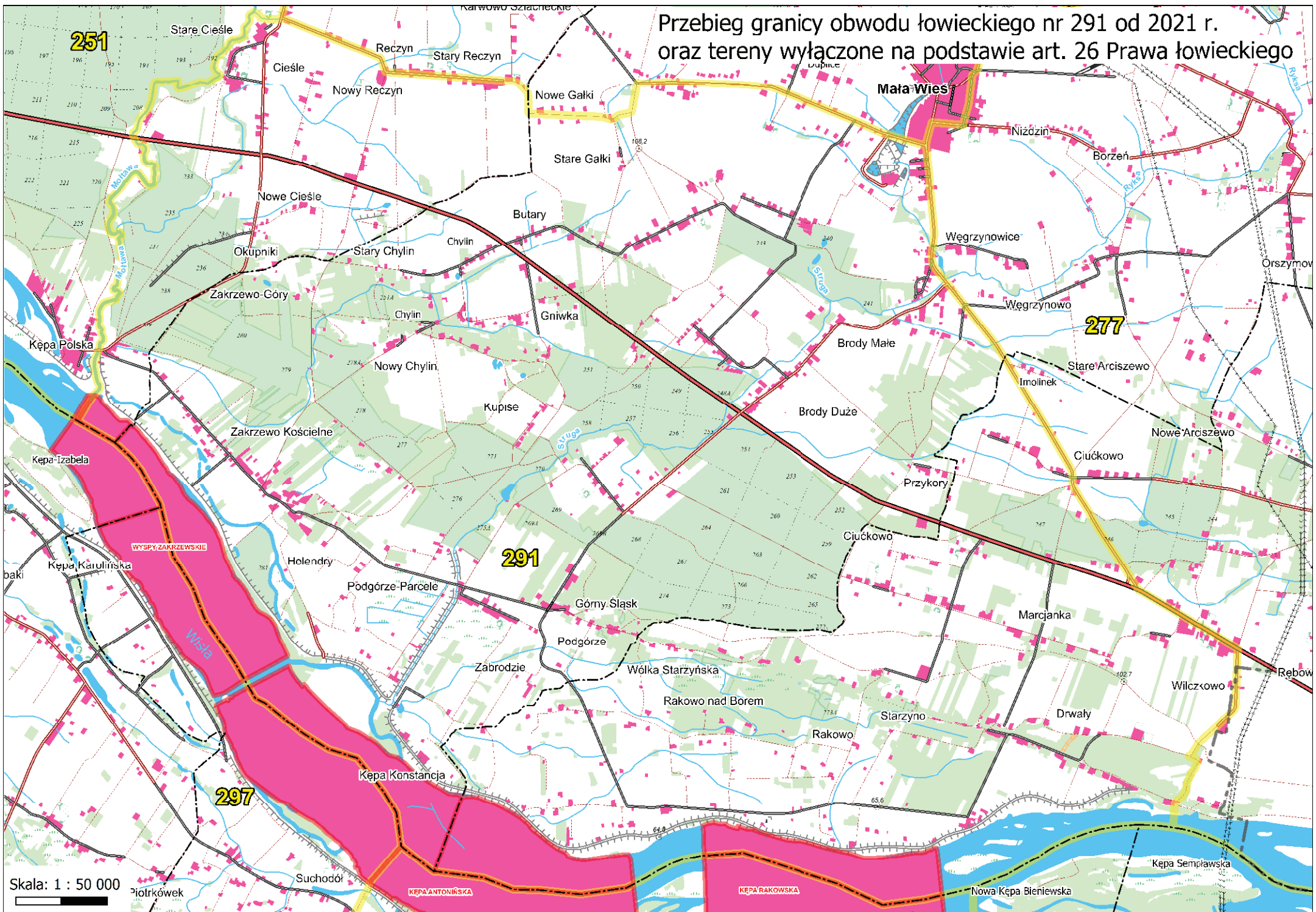
Skala: 1 : 40 000

Laszkowizna

Przebieg granicy obwodu łowieckiego nr 290 od 2021 r.
oraz tereny wyłączane na podstawie art. 26 Prawa łowieckiego



Przebieg granicy obwodu łowieckiego nr 291 od 2021 r.
oraz tereny wyłączone na podstawie art. 26 Prawa łowieckiego



Skala: 1 : 50 000

Prótkówek

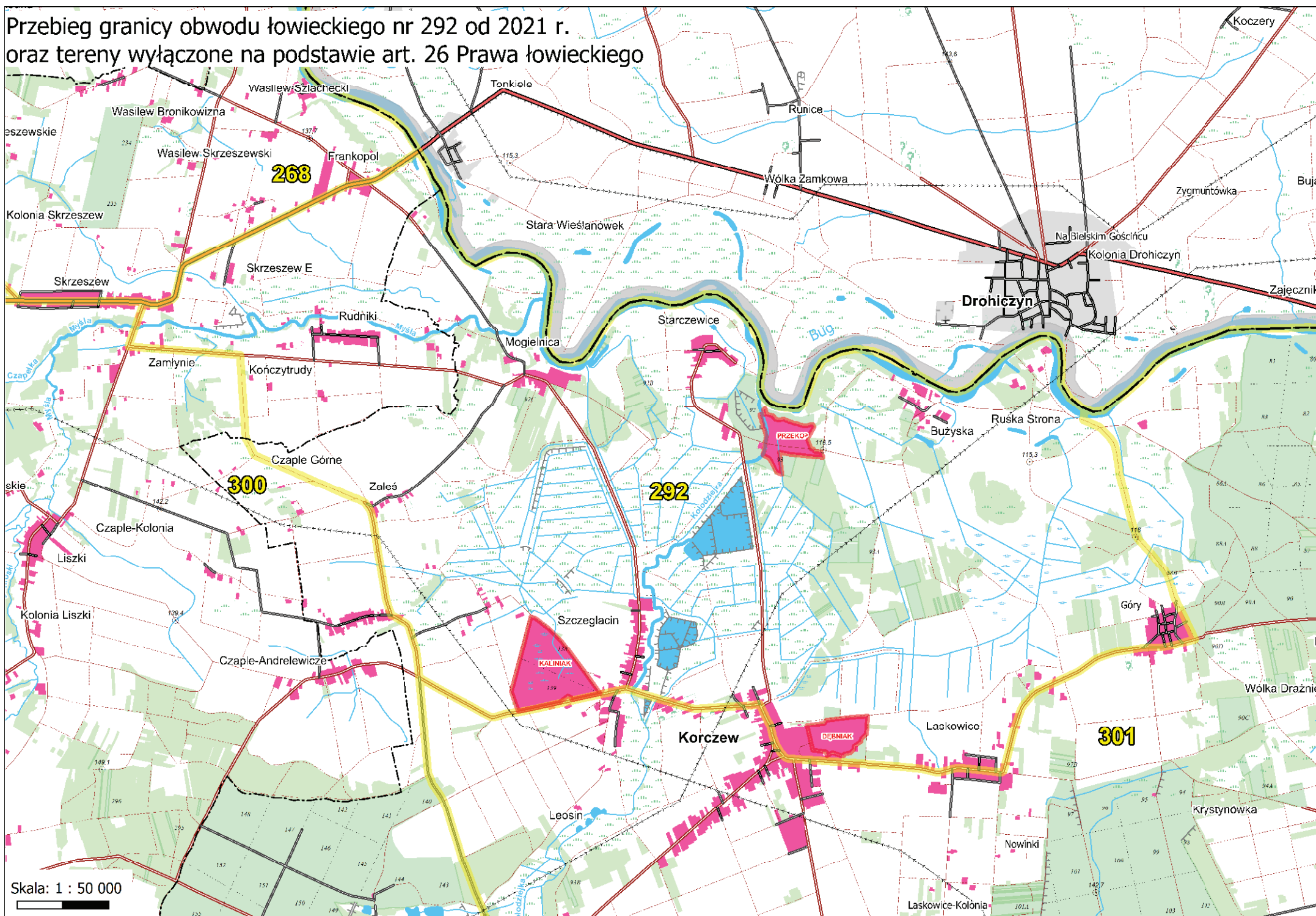
KEPA ANTONIŃSKA

KEPA RAKOWSKA

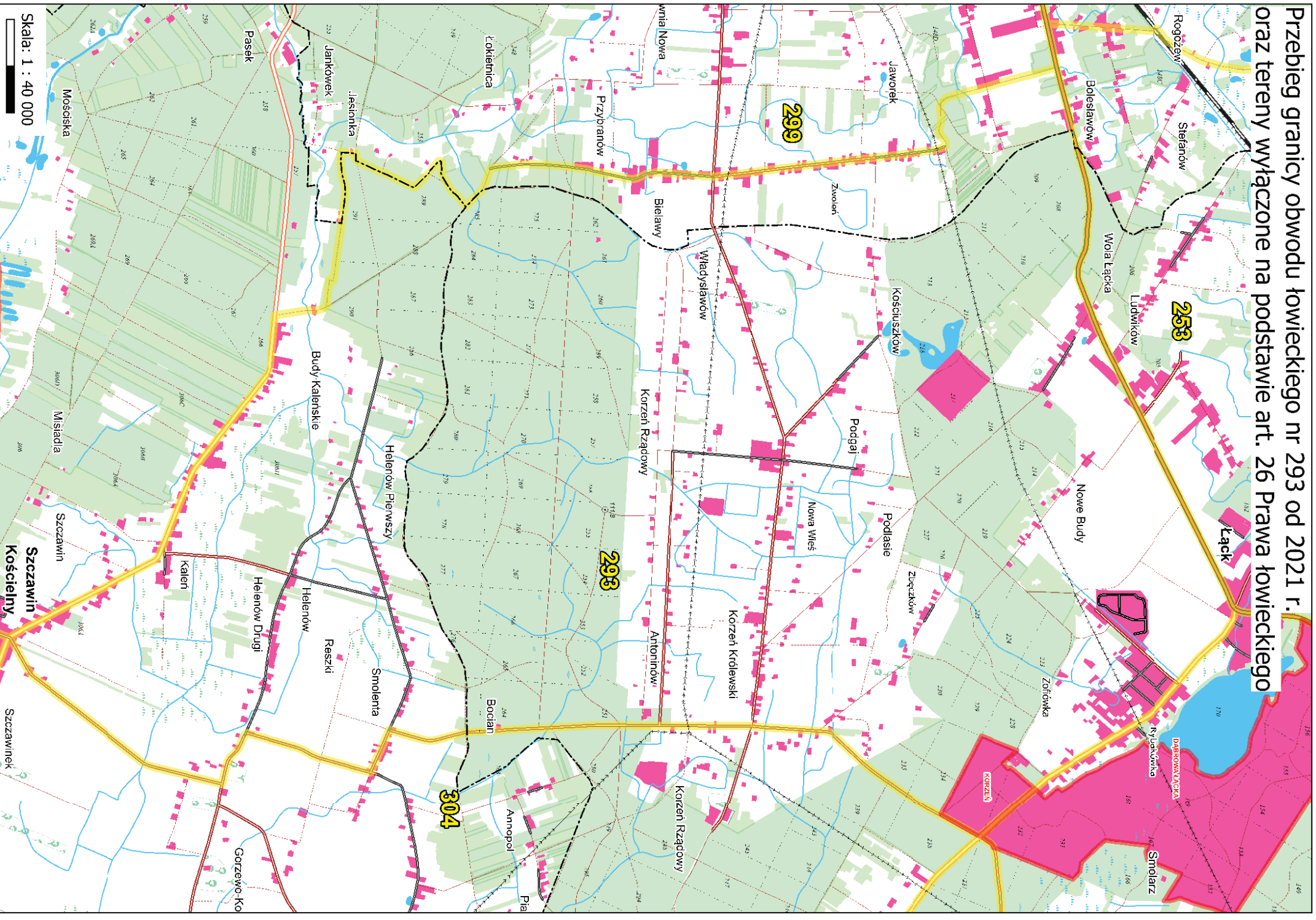
Nowa Kępa Bieniewska

Kępa Sempławska

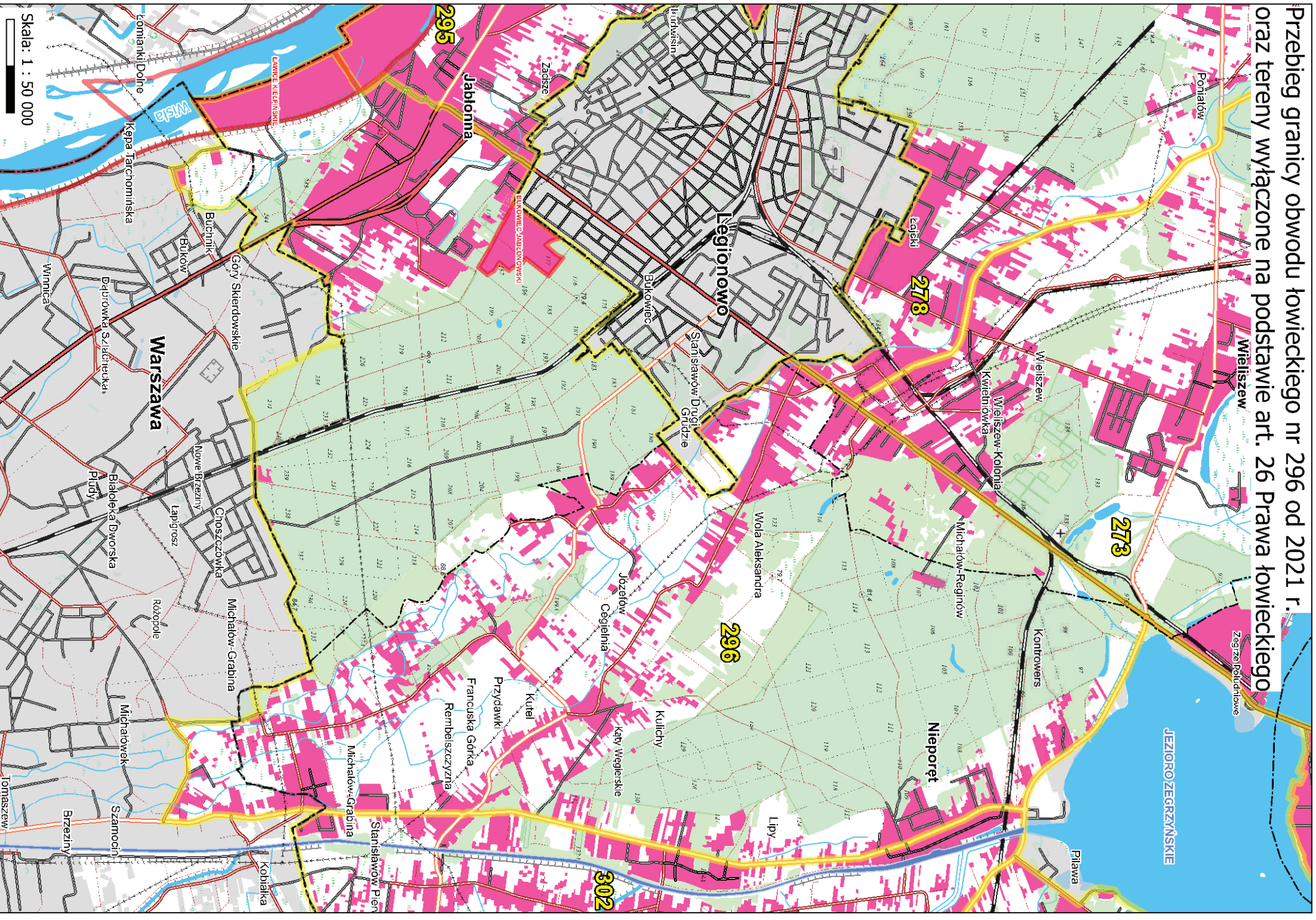
Przebieg granicy obwodu łowieckiego nr 292 od 2021 r. oraz tereny wyłączzone na podstawie art. 26 Prawa łowieckiego



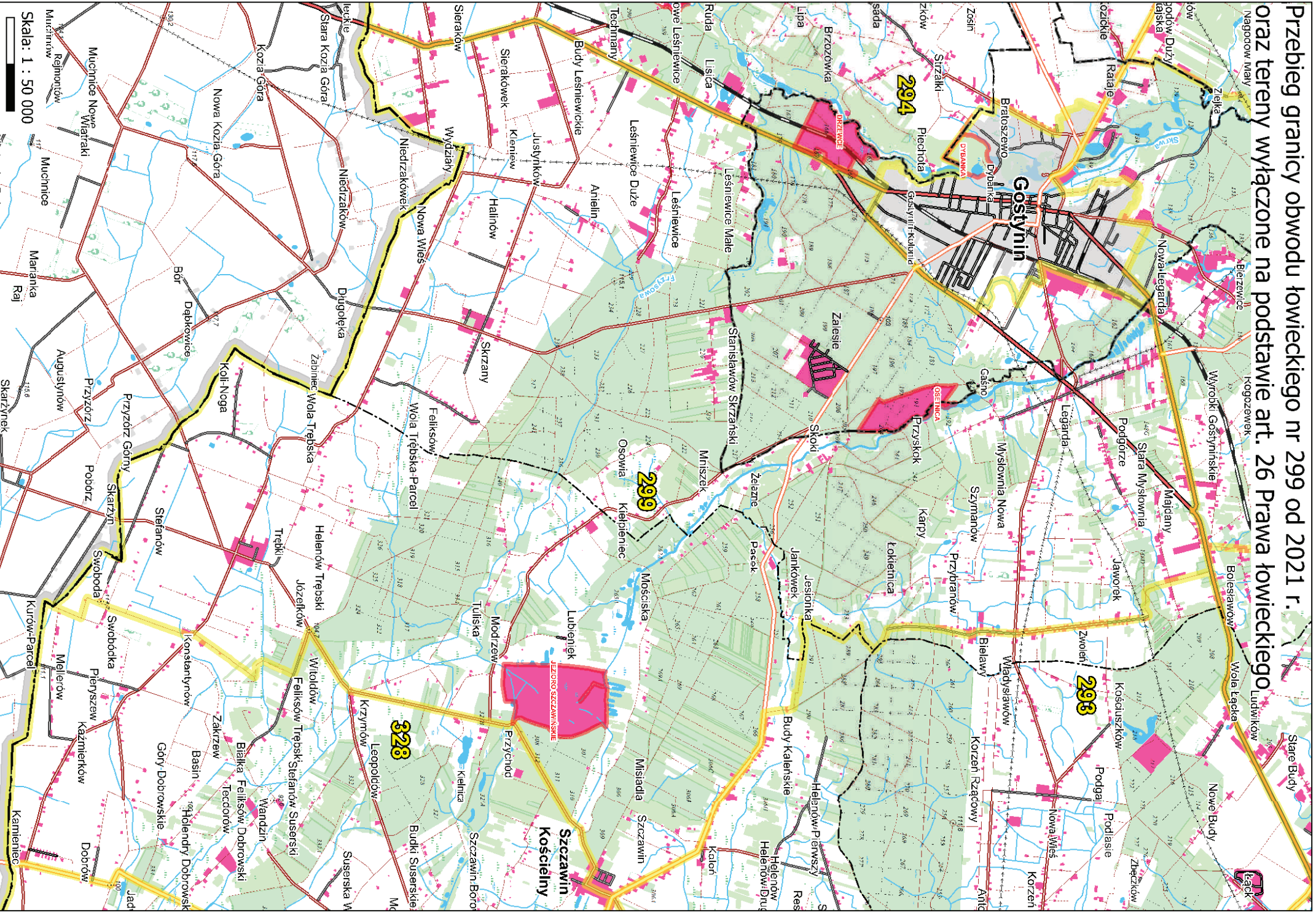
Przebieg granicy obwodu łowieckiego nr 293 od 2021 r.
oraz tereny wylączone na podstawie art. 26 Prawa łowieckiego



Przebieg granicy obwodu łowieckiego nr 296 od 2021 r.
oraz tereny wyłączane na podstawie art. 26 Prawa łowieckiego



Przebieg granicy obwodu łowieckiego nr 299 od 2021 r. oraz tereny wyłączone na podstawie art. 26 Prawa łowieckiego



**Przebieg granicy obwodu łowieckiego nr 300 od 2021 r.
oraz tereny wyłączone na podstawie art. 26 Prawa łowieckiego**

